

Změna:	Název změny:	Datum:	Provedl:	Podpis:

OBJEDNATEL:


Středočeský kraj
Středočeský kraj
Zborovská 11
150 21 Praha 5
METROPROJEKT Praha a.s.
nám. I. P. Pavlova 2/1786
120 00 Praha 2
generální ředitel: Ing. David Krása
tel.: +420 296 154 105
www.metroprojekt.cz
info@metroprojekt.cz

METROPROJEKT

Souprava číslo:

HIP:

Ing. Tomáš Kučeratel.: **296 154 338**

Podpis:



Název a účel díla:

II/101 a III/0096 Neratovice
úprava křižovatky

Stupeň:

PDPS

Zpracovatelský útvar:

71tel.: **296 154 158**


Název části díla:

Dokladová část
E.

Vedoucí útvaru:

Ing. Jan Kahuda

Podpis:



Odpovědný projektant:

Ing. Tomáš Kučera

Podpis:



Vypracoval:

Ing. Tomáš Kučera

Podpis:



Název přílohy:

Změna:

-

Číslo příl.:

000Skart.
znak:**V20/2039**

Datum:

09/2018Počet
formátů:**121xA4**

Měřítko:

-

IČD:

18**6921****001****05****00****00**

„III/101 a III/0096 Neratovice, úprava křižovatky“

E.1 Vyjádření dotčených organizací a orgánů státní správy

Poř. č.	Název	Druh dokumentu	č. j. / zn.	datum
1.	Krajská hygienická stanice Středočeského kraje	závazné stanovisko	KHSSC58993/2017	31.10.2017
2.	ČR – Hasičský záchranný sbor Středočeského kraje, ÚO Mělník	závazné stanovisko	ME-1004-2/2017/PD	27.11.2017
3.	Městský úřad Neratovice, stavební odbor	souhlas dle §15 SZ	MěÚN/044106/2018	17.5.2018
4.	Městský úřad Neratovice, odbor správy majetku	vyjádření	MěÚN/96709/2017	20.11.2018
5.	Městský úřad Neratovice, odbor správních činností a dopravy	vyjádření	MěÚN/95332/2017	15.11.2017
6.	Městský úřad Neratovice, odbor správních činností a dopravy	rozhodnutí	MěÚN/103913/2017	18.12.2017
7.	Městský úřad Neratovice, odbor životního prostředí	souhrnné vyjádření	MěÚN/90313/2017	30.10.2017
8.	Městský úřad Neratovice, odbor životního prostředí	závazné stanovisko (§17 VZ)	MěÚN/96675/2017	20.11.2017
9.	Krajská správa a údržba silnic Středočeského kraje, p.o.	vyjádření	3306/18/KSUS/MHT/Pos	4.6.2018
10.	Krajské ředitelství policie Středočeského kraje, ÚO Mělník	stanovisko	KRPS-4341-244/ČJ-2017-010606	30.10.2017
11.	NIPI bezbariérové prostředí, o.p.s.	stanovisko	110170465	25.10.2017
12.	Drážní úřad, sekce stavební, ÚO Praha	závazné stanovisko	DUCR-3547/18/Lj	18.1.2018
13.	Správa železniční dopravní cesty, s.o., OŘ Praha	souhrnné stanovisko	S7542/US-10907/2018-SŽDC-OŘPHA-710-Maň	15.1.2018
14.	Povodí Labe, s.p.	stanovisko	PVZ/17/47968/Me/0	8.11.2017

KRAJSKÁ HYGIENICKÁ STANICE
STŘEDOČESKÉHO KRAJE SE SÍDLEM V PRAZE

Váš dopis zn.: 55-2451/2017-Vyk
Ze dne: 09.10.2017

METROPROJEKT Praha a. s.
I. P. Pavlova 1786/2
120 00 Praha 2

Spis. zn.: S-KHSSC 58993/2017
Č. j.: KHSSC 58993/2017

Vyřizuje: Ing. Šárka Hatašová
Tel.: 315 617 067
E-mail: sarka.hatasova@khsstc-me.cz

Datum: 31.10.2017

Závazné stanovisko k projektové dokumentaci pro společné územní a stavební řízení stavby „II/101 a III/0096 Neratovice, úprava křižovatky“, stavebník Středočeský kraj, Zborovská 11,

Na základě žádosti stavebníka **Středočeský kraj, Zborovská 11, 150 21 Praha 5, IČO 70891095**, zastoupeného na základě přiložené plné moci společností METROPROJEKT Praha a. s., I. P. Pavlova 1786/2, 120 00 Praha 2, IČO 45271895, podané dne 23.10.2017, posoudila Krajská hygienická stanice Středočeského kraje se sídlem v Praze (dále jen „KHS“) jako dotčený správní úřad podle ust. § 77 zákona č. 258/2000 Sb., o ochraně veřejného zdraví a o změně některých souvisejících zákonů, ve znění pozdějších předpisů (dále jen „zákon“), místně a věcně příslušný dle ustanovení § 10 a § 11 odst. 1 písm. b) zákona č. 500/2004 Sb., správní řád, ve znění pozdějších předpisů (dále jen „správní řád“), a § 82 odst. 1 a 2 písm. i) zákona, projektovou dokumentaci pro společné územní a stavební řízení stavby „II/101 a III/0096 Neratovice, úprava křižovatky“ a v souladu s ustanovením § 4 odst. 2 písm. a) zákona č. 183/2006 Sb., o územním plánování a stavebním řádu (stavební zákon), ve znění pozdějších předpisů, a § 149 odst. 1 správního řádu vydává toto

z á v a z n é s t a n o v i s k o :

S předloženou projektovou dokumentací pro společné územní a stavební řízení stavby „II/101 a III/0096 Neratovice, úprava křižovatky“

s e s o u h l a s í .

Odůvodnění

Dne 23.10.2017 požádala společnost METROPROJEKT Praha a. s., I. P. Pavlova 1786/2, 120 00 Praha 2, IČO 45271895, která na základě plné moci zastupuje stavebníka Středočeský kraj, Zborovská 11, 150 21 Praha 5, IČO 70891095, o vydání závazného stanoviska k projektové dokumentaci pro společné územní a stavební řízení stavby „II/101 a III/0096 Neratovice, úprava křižovatky“.

Předmětem projektu je výstavba světelného signalizačního zařízení v křižovatce ul. Mládežnická a Kojetická v Neratovicích s propojením na zabezpečovací zařízení přilehlé železniční trati. V rámci úpravy průsečné křižovatky silnic Mládežnická, Kojetická a Kpt. Jaroše na světelně řízenou křižovatku s propojením na zabezpečovací zařízení železniční trati dojde k úpravám chodníků a vozovek v místě přechodů pro chodce pouze v nejnutnějším rozsahu. Přechody pro chodce budou provedeny v bezbariérové úpravě a jejich okolí bude doplněno signálními a varovnými pásy pro nevidomé a slabozraké, které budou provedeny dle platné metodiky a vzorových listů. Na chodeckých přechodech budou návěstidla všech signálních skupin pro chodce doplněna akustickou signalizací pro nevidomé. Šířkové uspořádání všech stávajících komunikací zůstane beze změn. Realizací stavby nedojde k žádnému navýšení dopravy v lokalitě a tedy ani k navýšení hlučnosti.

Předložená projektová dokumentace (zhotovitel METROPROJEKT a.s., datum 09/2017) byla posouzena v souladu s požadavky platné legislativy v oblasti ochrany veřejného zdraví.

PD není součástí zásilky, v případě zájmu si ji můžete vyzvednout na podatelně územního pracoviště Mělník, Pražská 391, 276 01 Mělník. Pokud nebude vyzvednuta v termínu do 4 měsíců od obdržení tohoto stanoviska, bude skartována.

Ing. Šárka Hatašová
ved. odd. hygieny obecné a komunální pro okres Mělník

Rozdělovník

Adresát – datová schránka
KHS – ÚP Mělník, HOK



Dodaná zpráva - Detail zprávy

Věc: Neratovice, úprava křižovatky II/101 a III/0096 - stanovisko
ID zprávy: 516633707
Typ zprávy: Datová zpráva
Datum a čas dodání: 31.10.2017 v 11:32:12

Odesílatel: Krajská hygienická stanice Středočeského kraje se sídlem v Praze, Dittrichova
329/17, 12000 Praha 2, CZ
ID schránky: hhcai8e
Typ schránky: OVM

Zmocnění: 0 / 0
Odstavec: Nezařadeno
Naše číslo jednací: KHSSC 58993/2017
Naše spisová značka: S-KHSSC 58993/2017/2
Vaše číslo jednací: Nezařadeno
Vaše spisová značka: Nezařadeno
K rukám: Nezařadeno
Do vlastních rukou: Ne
Doručení fikcí zakázáno: Ne

Přílohy:

58993_Neratovice_uprava_krizovatky_Mladeznicka_Kojeticka.pdf (328,96 kB)

ČR – Hasičský záchranný sbor Středočeského kraje územní odbor Mělník

Adresa: Bezručova 3341, 276 01 Mělník

Tel.: 950 895 111

Fax: 950 895 108

E-mail: spisovna.me@sck.izscr.cz

Ev. č. ME - 1004 - 2/2017/PD

Mělník 27. 11. 2017



Počet listů: 1

Příloha: 1/PD

METROPROJEKT Praha a.s.
náměstí I. P. Pavlova 2/1786
120 00 Praha 2

Závazné stanovisko dotčeného orgánu na úseku požární ochrany

(Vyřizuje: nrap. Dana Priknerová, tel.: 950 895 127, e-mail: dana.priknerova@sck.izscr.cz)

Místo stavby : Neratovice/k. ú. 703567 Neratovice /
Název stavby : II/101 a III/0096 Neratovice, úprava křižovatky
Stavebník : Středočeský kraj, Zborovská 11, 150 21 Praha 5
Předložená dokumentace : dokumentace pro územní a stavební řízení

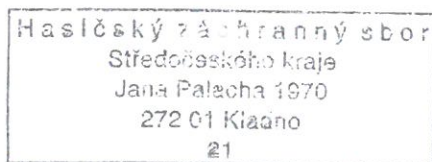
Hasičský záchranný sbor Středočeského kraje jako dotčený orgán dle ustanovení § 26 odst. 2 písm. b) a ustanovení § 31 odst. 1 písm. b) zákona č. 133/1985 Sb., o požární ochraně, ve znění pozdějších předpisů (dále jen „zákon o PO“), posoudil výše uvedenou dokumentaci **předloženou dne: 23. 10. 2017** a k této vydává v souladu s ustanovením § 31 odst. 4 zákona o PO a dále dle ustanovení § 149 odst. 1 zákona č. 500/2004 Sb., správního řádu ve znění pozdějších předpisů


souhlasné závazné stanovisko.

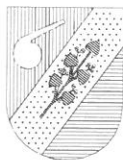
Poučení

K případným změnám proti posouzené projektové dokumentaci je třeba vyžádat si nové závazné stanovisko z hlediska požární ochrany.

Proti obsahu závazného stanoviska nelze podat samostatné odvolání. Odvolání lze podat prostřednictvím správního orgánu, který vydal rozhodnutí ve věci, která je předmětem řízení, a to ve lhůtě stanovené v příslušném rozhodnutí.




plk. Ing. Jan Pitner
ředitel územního odboru
rada



MĚSTSKÝ ÚŘAD NERATOVICE

stavební odbor

Kojetická 1028, 277 11 Neratovice

Spis.zn.: MěÚN/037769/2018/Čá
Č.j.: MěÚN/044106/2018
Vyřizuje: Ing. Markéta Čákorová
Tel.: 315650342
E-mail: marketa.cakorova@neratovice.cz

Neratovice, dne 17.05.2018

S O U H L A S

Městský úřad Neratovice, stavební odbor, jako stavební úřad příslušný dle § 13 odst. 1 písm. c) zákona č. 183/2006 Sb., o územním plánování a stavebním řádu, ve znění pozdějších předpisů (dále jen "stavební zákon") obdržel dne 26.04.2018 od žadatele

METROPROJEKT Praha a.s., IČO 452 71 895, náměstí I. P. Pavlova 1786/2, 120 00 Praha 2,
žádost o závazné stanovisko podle § 96b) stavebního zákona. Stavební úřad žadateli sděluje, že na stavbu

II/101 a III/0096 Neratovice úprava křižovatky křižovatka ulic Mládežnická a Kojetická, Neratovice

bylo vydáno územní rozhodnutí o umístění stavby ze dne 03.03.2018 pod č.j. MěÚN/027909/2018, které nabylo právní moci dne 25.04.2018. Součástí této akce byla i dopravní část, která řeší úpravy chodníků a vozovek v místě přechodů pro chod, úpravy obrub a chodníků v místě zrušených přechodů a úpravy obruby mezi chodníkem a zelení včetně výměny zábradlí.

Městský úřad Neratovice, stavební odbor, jako stavební úřad vydává

s o u h l a s

dle ustanovení § 15 odst. 2 stavebního zákona s vydáním povolení stavby dle dokumentace „II/101 a III/0096 Neratovice úprava křižovatky“ vypracované Metroprojekt Praha a.s., HIP Ing. Tomáš Kučera z 12/2017.

Ing. Markéta Čákorová
referent stavebního odboru
oprávněná úřední osoba

Příloha:

- dokumentace dle textu (*vyzvedne si žadatel po vydání povolení*)

Rozdělovník:

METROPROJEKT Praha a.s., náměstí I. P. Pavlova 1786/2, Praha 2-Nové Město, 120 00 Praha 2

Speciální stavební úřad s přílohou:

Městský úřad Neratovice, odbor správy majetku, Kojetická 1028, 277 11 Neratovice



Dodaná zpráva - Detail zprávy

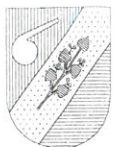
Věc: NER_SO_Sdělení stavebního úřadu (§ 15 odst. 2 zákon č. 183/2006 Sb.)
ID zprávy: 576827825
Typ zprávy: Datová zpráva
Datum a čas dodání: 18.5.2018 v 12:51:34

Odesílatel: Město Neratovice, Kojetická 1028, 27711 Neratovice, CZ
ID schránky: 45qb68g
Typ schránky: OVM

Zmocnění: 0 / 0
Odstavec: Nežadáno
Naše číslo jednací: MěÚN/044106/2018
Naše spisová značka: MěÚN/037769/2018/02
Vaše číslo jednací: Nežadáno
Vaše spisová značka: Nežadáno
K rukám: Nežadáno
Do vlastních rukou: Ne
Doručení fikcí zakázáno: Ne

Přílohy:

NER_SO_Sdělení stavebního úřadu .pdf (460,01 kB)



MĚSTSKÝ ÚŘAD V NERATOVICÍCH

Odbor správy majetku
Kojetická 1028, 277 11 Neratovice

Č.j.: MěÚN/96709/2017

Vyřizuje: Zborovský/315650347

Dne: 20.11.2017

METROPROJEKT a.s.

I. P. Pavlova 2/1786

120 00 Praha 2



Vyjádření

MěÚ Neratovice, odbor správy majetku, sděluje, že **nemáme námitek** k akci „Úprava křižovatky II/101 a III/0096 v Neratovicích. Jedná se o signalizační zařízení v ul. Kojetická a ul. Mládežnická s propojením na železniční trať v Neratovicích.“ Tento souhlas nenahrazuje stavební řízení a je vydán za podmínek:

- 1 - Pokud se při stavbě bude používat veřejné prostranství, je nutné požádat o povolení k užívání veřejného prostranství na MěÚ Neratovice, odbor správy majetku (L. Hrodková, tel. 315 650 328).
- 2 - Pokud dojde k manipulaci s inženýrskými sítěmi pod komunikací, je nutné požádat o zřízení věcného břemene na uložení inženýrských sítí do komunikace na MěÚ Neratovice, odbor správy majetku (V. Medvecová, tel. 315 650 330).
- 3 - Pokud se při stavbě omezí provoz na komunikaci, je nutné před zahájením stavebních prací požádat o rozhodnutí ke zvláštnímu užívání místních komunikací na MěÚ Neratovice odboru správních činností a dopravy.
- 4 – Po dokončení stavebních prací je nutné povrchy uvést do původního stavu.

MĚSTSKÝ ÚŘAD
NERATOVICE
odbor správy majetku

Mgr. Tomáš Zborovský
referent



MĚSTSKÝ ÚŘAD NERATOVICE
odbor správních činností a dopravy
Kojetická 1028, 277 11 Neratovice

Spis. zn.: MěÚN/88761/2017
Č.j.: MěÚN/95332/2017
Vyřizuje: Ing. Olga Hrabalová
Tel: 315 650 473
E-mail: olga.hrabalova@neratovice.cz

Středočeský kraj
zast. na základě plné moci spol.
METROPROJEKT Praha a.s.
IČ: 45271895
Ing. Vladana Čížková
I. P. Pavlova 1786/2
120 00 Praha 2
ID DS: ejde68g

Neratovice dne 15.11.2017
Listů: 1

VYJÁDŘENÍ

k úpravě křižovatky, silnice č. II/101 a III/0096

Žadatel: Středočeský kraj, zastoupen na základě plné moci společností METROPROJEKT Praha a.s.,
IČ: 45271895, I.P. Pavlova 1786/2, 120 00 Praha 2

Akce: **Úprava křižovatky, silnice č. II/101 a III/0096 v obci Neratovice,**

Dotčené komunikace: silnice č. II/101 a III/0096, křižovatka ul. Mládežnická, ul. Kojetická a ul. Kpt.
Jaroše, obec Neratovice (535087),

- par.č. 49/1, 63/2, 449/2, 452/2, 458, 489/2, 521/7, 521/8 a 526/1 v k.ú.
Neratovice (703567)
- par.č. 896/1 v k.ú. Lobkovice (703664)

Předložená dokumentace stavby: projektová dokumentace, plná moc k zastupování

Místo stavby: obec Neratovice (535087), katastrální území Neratovice (703567) a v k.ú. Lobkovice
(703664)

Odbor správních činností a dopravy, Městského úřadu Neratovice, v souladu s částí čtvrtou
zákona č. 500/2004 Sb., správního řádu (dále jen „správní řád“), v platném znění, vydává toto vyjádření
k projektové dokumentaci výše uvedené stavby v obci **Neratovice, k.ú. Neratovice a k.ú. Lobkovice**,
kterým se záměrem stavby z pohledu dopravních zájmů a dopravní infrastruktury **s o u h l a s í**,
s podmínkami:

1. Uložení nových inženýrských sítí vyžaduje souhlas příslušného silničního správního úřadu
se **zvláštním užíváním komunikace** k uložení těchto inženýrských sítí podle § 25 odst. 6
písm. d) zákona č. 13/1997 Sb., o pozemních komunikacích.
2. Pro faktické - stavební provedení stavby požádá zhotovitel stavby, příslušný silniční správní
úřad o **zvláštní užívání pro provedení stavebních prací** v dotčené místní komunikaci ve
smyslu § 25 odst. 6 písm. c) bod 3. zákona o pozemních komunikacích.
3. Pro provedení stavby si zhotovitel stavby požádá příslušný silniční správní úřad o příslušné
stanovení **přechodné úpravy provozu** s vyjádřením Policie ČR a to v termínu nejpozději
30 dnů před zahájením stavebních prací.

Toto vyjádření nenahrazuje závazné stanovisko ve smyslu ustanovení § 40 odst. 4 písm. d)
zákona č. 13/1997 Sb., o pozemních komunikacích, ani jiné podmínky pro zvláštní užívání pozemních
komunikací ve smyslu příslušných právních norem.

„otisk úředního razítka“

Ing. Olga Hrabalová
referent odboru správních činností a dopravy



Dodaná zpráva - Detail zprávy

Věc: Vyjádření_Neratovice_II/101 a III/0096 - úprava křižovatky
ID zprávy: 521322469
Typ zprávy: Datová zpráva
Datum a čas dodání: 15.11.2017 v 17:20:12

Odesílatel: Město Neratovice, Kojetická 1028, 27711 Neratovice, CZ
ID schránky: 45qb68g
Typ schránky: OVM

Zmocnění: 0 / 0
Odstavec: Nežadáno
Naše číslo jednací: MěÚN/95332/2017
Naše spisová značka: MěÚN/88761/2017/02
Vaše číslo jednací: Nežadáno
Vaše spisová značka: Nežadáno
K rukám: Ing. V. Čížkové
Do vlastních rukou: Ne
Doručení fikcí zakázáno: Ne

Přílohy:

95332_2017_Vyjadreni_101_0096_krizovatka.pdf (626,52 kB)



MĚSTSKÝ ÚŘAD NERATOVICE
odbor správních činností a dopravy
Kojetická 1028, 277 11 Neratovice

Spis. zn.: MěÚN/88761/2017
Č.j.: MěÚN/103913/2017
Vyřizuje: Ing. Miloš Lada
Tel: 315 650 481
E-mail: milos.lada@neratovice.cz

Středočeský kraj
zast. na základě plné moci spol.
METROPROJEKT Praha a.s.
IČ: 45271895
Ing. Vladana Čížková
I. P. Pavlova 1786/2
120 00 Praha 2
ID DS: ejde68g

Neratovice dne 18.12.2017

Počet stran: 4

Přílohy: 1/4 - situace

ROZHODNUTÍ

Výroková část:

Městský úřad Neratovice – odbor správních činností a dopravy, jako věcně a místně příslušný silniční správní úřad obce s rozšířenou působností podle ustanovení § 40 odst. 1 a odst. 4 písm. a) zákona č. 13/1997 Sb., o pozemních komunikacích, ve znění pozdějších změn a doplňků (dále jen „*zákon o pozemních komunikacích*“), ve správním řízení přezkoumal žádost o zvláštní užívání silnice podle § 25 odst. 1 zákona o pozemních komunikacích, kterou podal Středočeský kraj, zastoupen na základě plné moci společností METROPROJEKT Praha a.s., IČ: 45271895, I.P. Pavlova 1786/2, 120 00 Praha 2 (dále jen: „*žadatel*“), žádosti vyhovuje a

zvláštní užívání silnice

pro umístění inženýrských sítí a jiných nadzemních nebo podzemních vedení všeho druhu v silničním pozemku, na něm nebo na mostních objektech v rámci akce:

Úprava křižovatky, silnice č. II/101 a III/0096 v obci Neratovice,
podle § 25 odst. 6 písm. d) zákona 13/1997 Sb. o pozemních komunikacích,

p o v o l u j e

v rozsahu:

Dotčená komunikace: silnice č. II/101 a III/0096, křižovatka ul. Mládežnická, ul. Kojetická a ul. Kpt. Jaroše, obec Neratovice (535087),

- par.č. 49/1, 63/2, 449/2, 452/2, 458, 489/2, 521/7, 521/8 a 526/1 v k.ú. Neratovice (703567)
- par.č. 896/1 v k.ú. Lobkovice (703664)

Upřesnění:

- ul. Mládežnická, par. č. 449/2, k.ú. Neratovice – kabelové vedení SSZ /SO 02 projektové kabeláže a výstroje SSZ
- ul. Kojetická, par. č. 458, k.ú. Neratovice – kabelové vedení SSZ (SO 02 Projekt kabeláže a výstroje SSZ
- ul. Kpt. Jaroše, par.č. 526/1, k-ú- Neratovice - kabelové vedení SSZ (SO 02 Projekt kabeláže a výstroje SSZ

Důvod pro zvláštní užívání komunikace: „Umístění inženýrských sítí a jiných nadzemních nebo podzemních vedení všeho druhu v silničním pozemku, na něm nebo na mostních objektech v rámci akce: Úprava křižovatky, silnice č. II/101 a III/0096 v obci Neratovice“

Doba zvláštního užívání: stanovuje se na dobu životnosti

Povolení se uděluje při dodržení těchto podmínek:

1. Budování inženýrských sítí a jiných nadzemních nebo podzemních vedení všeho druhu v silničním pozemku, na něm nebo na mostních objektech bude provedeno podle schválené stavební dokumentace a po vydání povolení ke zvláštnímu užívání komunikace k provedení stavebních prací dle § 25 odst. 6 písm. c) bod 3. zákona o pozemních komunikacích.
2. Pro vlastní stavební provedení požádá zhotovitel zdejší silniční správní úřad o povolení zvláštního užívání komunikace pro provedení stavebních prací.
3. Stavební práce proběhnou pod ochranou přechodné úpravy provozu.
4. Při budování inženýrských sítí a jiných nadzemních nebo podzemních vedení všeho druhu v silničním pozemku, na něm nebo na mostních objektech v obci Neratovice, ul. Mládežnická, ul. Kojetická a ul. Kpt. Jaroše, je třeba, aby byly splněny veškeré náležitosti uvedené v souhlasném vyjádření vlastníka – Městský úřad Neratovice, odbor správy majetku, vydaného dne 18.12.2017, č.j. MěÚN/104151/2017 a v souhlasném Stanovisku Krajského ředitelství policie Středočeského kraje, Územní odbor Mělník, Bezručova 2796, 276 01 Mělník, ze dne 30.10.2017, pod č.j. KRPS – 4341-244/ČJ-2017-010606.

Odůvodnění:

Žadatel doručil na zdejší odbor správních činností a dopravy žádost o povolení zvláštního užívání silnice č. II/101 a III/0096 – ulice Mládežnická, u. Kojetická a ul. Kpt. Jaroše v obci Neratovice (535087), pro budování inženýrských sítí a jiných nadzemních nebo podzemních vedení všeho druhu v silničním pozemku, na něm nebo na mostních objektech. Dnem podání žádosti bylo zahájeno správní řízení ve věci povolení zvláštního užívání pozemních komunikací podle § 25 odst. 6 písm. d) zákona 13/1997 Sb. o pozemních komunikacích.

Žadatel doložil:

- Plnou moc
- Stanovisko Krajského ředitelství policie Středočeského kraje, Územní odbor Mělník, Bezručova 2796, 276 01 Mělník, ze dne 30.10.2017, pod č.j. KRPS – 4341-244/ČJ-2017-010606.
- Souhlasné vyjádření vlastníka dotčených komunikací
- Projektovou dokumentaci

Silniční správní úřad po posouzení všech podkladů, povolil zvláštní užívání silnice pro budování inženýrských sítí a jiných nadzemních nebo podzemních vedení všeho druhu v silničním pozemku, na něm nebo na mostních objektech, jak uvedeno ve výroku rozhodnutí, neboť byly doloženy požadované náležitosti a neshledal důvody žádosti nevyhovět.

Poučení:

Proti tomuto rozhodnutí se lze ve lhůtě 15-ti dnů ode dne oznámení odvolat, ke Krajskému úřadu Středočeského kraje, Zborovská 11, 150 21 Praha 5, prostřednictvím podání u zdejšího správního orgánu.

Za správnost vyhotovení:

Ing. Miloš Lada

referent odboru správních činností a dopravy

„otisk úředního razítka“

Bc. Ludvík GOTTFRIED

vedoucí odboru správních činností a dopravy
oprávněná úřední osoba

„podepsáno elektronickým podpisem“

Příloha: Situační výkres

Rozdělovník:

METROPROJEKT Praha, a.s., I.P. Pavlova 1786/2, 120 00 Praha 2, k rukám Ing. V. Čížkové, ID DS: **ejde68g**

Městský úřad Neratovice, odbor správy majetku, k rukám paní Hrodkové – na vědomí

Krajské ředitelství policie Středočeského kraje, IČ: 75151481, Územní odbor Mělník, Dopravní inspektorát, Bezručova 2796, 276 01 Mělník, k rukám vrchní inspektorce nrap.. Ludmile Adamcové, IS DS: **2dtai5u** – na vědomí



Dodaná zpráva - Detail zprávy

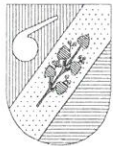
Věc: ZU_Neratovice_II/101 a III/0096_IS
ID zprávy: 531327067
Typ zprávy: Datová zpráva
Datum a čas dodání: 19.12.2017 v 10:28:31

Odesílatel: Město Neratovice, Kojetická 1028, 27711 Neratovice, CZ
ID schránky: 45qb68g
Typ schránky: OVM

Zmocnění: 0 / 0
Odstavec: Nežadáno
Naše číslo jednací: MěÚN/103913/2017
Naše spisová značka: MěÚN/88761/2017/04
Vaše číslo jednací: Nežadáno
Vaše spisová značka: Nežadáno
K rukám: paní. Ing. V. Čížkové
Do vlastních rukou: Ne
Doručení fikcí zakázáno: Ne

Přílohy:

103913_2017_ZU_Neratovice_IS_metroprojekt.pdf (1013,72 kB)




MĚSTSKÝ ÚŘAD NERATOVICE

odbor životního prostředí

ul. Kojetická 1028

277 11 NERATOVICE



METROPROJEKT Praha a. s.
I.P. Pavlova 1786/2
120 00 Praha 2

DOPIS ZN. /ZE DNE čj. MěÚN/90313/2017
23. 10. 2017 **Sp.zn.** MěÚN/87828/2017/04

VYŘIZUJE / LINKA **NERATOVICE DNE**
Bc. Tichota/339 30. 10. 2017
J. Sloupová/337
M. Wasserbauerová/336

Žádost o souhrnné vyjádření odboru životního prostředí Městského úřadu Neratovice k záměru „II/101 a III/0096 Neratovice, úprava křižovatky“

Městský úřad Neratovice, odbor životního prostředí obdržel dne 23. 10. 2017 žádost o souhrnné vyjádření k záměru „II/101 a III/0096 Neratovice, úprava křižovatky“ v k. ú. Neratovice.

Žadatel (investor): Středočeský kraj se sídlem Zborovská 11, 150 21 Praha, IČ: 70891096

zastoupen (plná moc 2016) METROPROJEKT Praha a. s., IČ: 45271895, I.P. Pavlova 1786/2, 120 00 Praha 2

Předmětem žádosti je úprava křižovatky Mládežnická a Kojetická vybudování signalizačního zařízení s propojením na zabezpečovací zařízení přilehlé železniční trati.

K žádosti byly doloženy následující doklady:

- Plná moc
- Dokumentace pro územní a stavební řízení (METROPROJEKT Praha a. s. 09/2017)

Předložená dokumentace se vrací žadateli.

K předloženému návrhu vydává odbor životního prostředí Městského úřadu Neratovice následující souhrnné vyjádření:

1. Vyjádření podle zák. č. 254/2001 Sb., o vodách a o změně některých zákonů (vodní zákon), ve znění pozdějších předpisů (dále jen „vodní zákon“)

Městský úřad, odbor životního prostředí, vodoprávní úřad k uvedené žádosti sděluje, že část stavbou dotčených pozemků zasahuje do záplavového území s periodicitou Q100. V rámci stavebního řízení investor s ohledem na záplavové území, doplní podklady o stanovisko správce povodí a poté požádá vodoprávní úřad o udělení souhlasu dle § 17 zák. č. 254/2001 Sb.,

Formulář žádosti je ke stažení na webových stránkách města Neratovice:
<http://www.neratovice.cz/usek-vodniho-hospodarstvi/ms-27368/p1=11695>.

Nezbytnou přílohou této žádosti je stanovisko správce povodí – Povodí Labe, státní podnik.

2. Vyjádření z hlediska zákona č. 114/1992 Sb., o ochraně přírody a krajiny ve znění pozdějších předpisů (dále jen „zákon“):

- 1) Při provádění všech prací souvisejících se záměrem musí být dodržena ustanovení ČSN 83 9061 Technologie vegetačních úprav v krajině - Ochrana stromů, porostů a ploch pro vegetaci při stavebních činnostech a realizace záměru musí být v souladu se standardem AOPK ČR SPPKA01 002:2017 Ochrana stromů při stavební činnosti.
- 2) Trasa podzemního kabelového vedení SSZ musí být vedena tak, aby nedošlo k poškození vzrostlých dřevin nacházejících se na dotčených či okolních pozemcích.
- 3) Nejmenší vzdálenost výkopu od paty kmene má být čtyřnásobkem obvodu kmene ve výšce 1 m, nejméně však 2,5 m. V kořenové zóně (od kmene až po okapovou linii koruny) bude kopáno pouze ručně, kořeny nebudou přerušovány, kabel bude položen pod kořeny.
- 4) V případě, že by hrozilo poškození kořenového systému (přerušení kořenů výkopem atd.) doporučuje použít technologii podvrtní.
- 5) Ochrana zeleně před poškozením musí být provedena před započatím prací a udržována během celé realizace záměru.
- 6) Deponie či mezideponie zeminy či materiálu apod. nebudou zřizovány na plochách zeleně.
- 7) Případné kácení dřevin musí být v souladu s § 8 zákona, tzn. že žadatel se v dané věci musí obrátit na věcně a místně příslušný orgán ochrany přírody.
- 8) Veškeré stavbou dotčené pozemky musí být po dokončení záměru uvedeny do původního stavu (odstranění zbytků materiálu, urovnání terénu, osetí travním osivem apod.).
- 9) Během dokončovacích úprav terénu nesmí dojít k zásypu bází kmene stávajících dřevin.
- 10) S tímto vyjádřením budou seznámeni všichni dodavatelé příp. subdodavatelé stavby.

3. Vyjádření z hlediska zákona č. 185/2001 Sb., o odpadech a o změně některých dalších zákonů (dále jen „zákon o odpadech“):

Městský úřad Neratovice, odbor životního prostředí jako příslušný orgán odpadového hospodářství ve smyslu ustanovení § 71 písm. k) a § 79 odst. 4 písm. b) zákona o odpadech, nemá k výše uvedenému záměru připomínky za splnění následujících podmínek.

Veškeré produkované odpady budou v místě samém podrobeny vizuální kontrole a v případě potřeby před odvozem nebo předáním vytríděny dle druhů a kategorií. Odpady budou přednostně recyklovány, případně předány k recyklaci. O množství vzniklých odpadů a

způsobu nakládání s nimi (včetně případného vyloučení nebezpečných vlastností) bude vyhotovena písemná zpráva. Tato zpráva bude zaslána do 15 dní od ukončení stavebních prací odboru životního prostředí včetně dokladů o předání odpadu – vážní lístek, faktura atd.

4. Vyjádření z hlediska zákona č. 334/1992 Sb., ve znění pozdějších předpisů o ochraně zemědělského půdního fondu (dále jen „zákon“)

Orgán ochrany zemědělského půdního fondu (ZPF) Neratovice dle § 13 odst. 1 písm. a) zákona, místně příslušný podle § 11 odst. 1 písm. b) zákona č. 500/2004 Sb., správní řád ve znění pozdějších předpisů k předložené žádosti sděluje, že nemá námitky proti předloženému návrhu.

V žádosti je uveden soupis dotčených pozemků, na kterých bude stavba realizována. Pozemky uvedené v průvodní zprávě, u kterých dojde k trvalému záboru půdy, jsou vedeny jako ostatní plocha a zastavěná plocha a nádvoří - nejsou tedy zemědělskou půdou a z toho důvodu nejsou zájmy orgánu ochrany ZPF dotčeny.

Pozemek p. č. 520/2 k. ú. Neratovice, kulturou zahrada, u kterého má dle průvodní zprávy dojít k dočasnému záboru o ploše 3 m², je dle skutečného stavu užíván jako chodník, z toho důvodu nejsou zájmy orgánu ochrany ZPF dotčeny.

5) Další úsek státní správy v působnosti našeho odboru – ochrana ovzduší není tímto záměrem dotčen.

Bc. Miroslav Tichota
referent vodního hospodářství
oprávněná úřední osoba

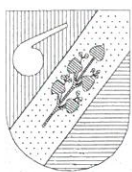
Michaela Wasserbauerová
referent odpadového hospodářství
oprávněná úřední osoba

Jana Sloupová
referent ochrany zemědělského půdního fondu
oprávněná úřední osoba

Městský úřad Neratovice
odbor životního
prostředí

Ing. Michaela Čermáková
vedoucí odboru životního prostředí,

Na vědomí: Městský úřad Neratovice - odbor stavební (interní poštou)



MĚSTSKÝ ÚŘAD NERATOVICE

Odbor životního prostředí

Kojetická 1028, 277 11 Neratovice

Spis.zn.: MěÚN/96139/2017/MTI
Č.j.: MěÚN/96675/2017
Vyřizuje: Bc. Miroslav Tichota
Tel.: 315650339
E-mail: miroslav.tichota@neratovice.cz

Neratovice, dne 20. 11. 2017



Žadatel:

Středočeský kraj, Zborovská 11, 150 21 Praha 5, IČ: 708 91 095,

Zastoupen (plná moc ze dne 30. 08. 2016)

METROPROJEKT Praha a. s., I. P. Pavlova 1786/2, 120 00 Praha 2, IČ: 452 71 895

ZÁVAZNÉ STANOVISKO

Městský úřad Neratovice, Odbor životního prostředí, jako vodoprávní úřad příslušný dle § 104 odst. 2 písm. c) a ustanovení § 106 odst. 1 zákona č. 254/2001 Sb., o vodách a o změně některých zákonů (vodní zákon), ve znění pozdějších předpisů (dále jen „vodní zákon“) a místně příslušný podle ustanovení § 11 zákona č. 500/2004 Sb., správní řád, ve znění pozdějších předpisů (dále jen „správní řád“) po posouzení žádosti, kterou dne 20. 11. 2017 podal zástupce investora

METROPROJEKT Praha a. s., I. P. Pavlova 1786/2, 120 00 Praha 2, IČ: 452 71 895

(dále jen „žadatel“)

uděluje souhlas

podle § 17 odst. 1 písm. c) vodního zákona k činnosti:

„II/101 a III/0096 Neratovice, úprava křižovatky s propojením na zabezpečovací zařízení přilehlé železniční trati v k. ú. Neratovice parc. č. 49/1, 63/2, 63/3, 449/2, 452/2, 458, 466/1, 489/2, 520/2, 521/7, 521/8, 526/1, 567/2 a v k. ú. Lobkovice parc. č. 928, 896/1 na souřadnicích stavby (S-JTSK) X: 1025384, Y: 733163

na místě:

Název kraje

Středočeský

Název obce

Neratovice

Název katastrálního území

Neratovice a Lobkovice

Název vodního toku

Labe od toku Jizera po tok Vltava

dotčené pozemky, parc. č.

49/1, 63/2, 63/3, 449/2, 452/2, 458, 466/1, 489/2, 520/2, 521/7, 521/8, 526/1, 567/2
928, 896/1

Přímé určení polohy – (S-JTSK)

X: 1025384, Y: 733163

IČ: 00237108	ústředna: +420315650333	e-mail: meu@neratovice.cz	stránka 1
IDDS: 45qb68g	fax: 315 682 052	www: http://www.neratovice.cz	č.j.: MěÚN/96675/2017

Stavbou dotčené pozemky:

k ú. Neratovice parc. č. 49/1,,63/2, 63/3, 449/2, 452/2, 458, 466/1, 489/2, 520/2, 521/7, 521/8, 526/1, 567/2 a v k. ú. Lobkovice parc. č. 928, 896/1.

Podmínky souhlasu podle § 17 odst. 2 vodního zákona:

1. Stavba bude provedena podle předložené projektové dokumentace (METROPROJEKT Praha a.s. 09/2017)
2. Záměr bude proveden dle stanoviska Povodí Labe, státní podnik č. j. PVZ/17/47968/Me/0 ze dne 08. 11. 2017

Souhlas pozbývá platnosti, jestliže **do dvou let** od vydání nebude využit jako podklad pro rozhodnutí příslušným stavebním úřadem.

Odůvodnění

Dne 20. 11. 2017 podal zástupce investora METROPROJEKT Praha a. s., I. P. Pavlova 1786/2, 120 00 Praha 2, IČ: 452 71 895 žádost o vydání souhlasu souhlas vodoprávního úřadu v souladu s ustanovením § 17 vodního zákona, pro stavbu „II/101 a III/0096 Neratovice, úprava křižovatky s propojením na zabezpečovací zařízení přilehlé železniční trati v k. ú. Neratovice parc. č. 49/1,,63/2, 63/3, 449/2, 452/2, 458, 466/1, 489/2, 520/2, 521/7, 521/8, 526/1, 567/2 a v k. ú. Lobkovice parc. č. 928, 896/1 na souřadnicích stavby (S-JTSK) X: 1025384, Y: 733163.

Uvedeným dnem bylo zahájeno řízení o udělení souhlasu ke stavbám a zařízením.

Žádost byla doložena těmito doklady:

plná moc ze dne 30. 08. 2016

projektová dokumentace (METROPROJEKT Praha a.s. 09/2017)

stanovisko Povodí Labe, státní podnik č. j. PVZ/17/47968/Me/0 ze dne 08. 11. 2017

Vodoprávní úřad v provedeném řízení přezkoumal předloženou žádost z hledisek uvedených v ustanoveních vodního zákona a zjistil, že jejím umístěním nejsou ohroženy zájmy chráněné vodním zákonem a zvláštními předpisy. Při přezkoumání žádosti a na základě shromážděných právně významných skutečností nebyly shledány důvody bránící souhlasu.

Lze předpokládat, že záměrem nedojde ke zhoršení stavu vodního útvaru a nebude mít za následek nedosažení dobrého stavu/potenciálu vod.

Vodoprávní úřad proto rozhodl, jak je uvedeno ve výroku stanoviska, za použití ustanovení právních předpisů ve výroku uvedených.

Poučení účastníků:

Toto závazné stanovisko podle § 149 správního řádu není samostatným rozhodnutím ve správním řízení a nelze se proti němu odvolat. Podle § 149 odst. 4 správního řádu je však možné podat odvolání proti rozhodnutí, které bylo závazným stanoviskem podmíněno a obsah závazného stanoviska napadnout v rámci odvolání. Nezákonné závazné stanovisko lze podle § 149 odst. 5 správního řádu rovněž zrušit nebo změnit v přezkumném řízení.

Bc. Miroslav Tichota
referent vodního hospodářství
oprávněná úřední osoba

Městský úřad Neratovice
odbor životního
prostředí

Ing. Michaela Čermáková
vedoucí odboru životního prostředí

IČ: 00237108	ústředna: +420315650333	e-mail: meu@neratovice.cz	stránka 2
IDDS: 45qb68g	fax.: 315 682 052	www: http://www.neratovice.cz	č.j.: MěÚN/96675/2017

Rozdělovník:**Účastník řízení:**

METROPROJEKT Praha a.s., náměstí I. P. Pavlova 1786/2, Praha 2-Nové Město, 120 00 Praha 2
Povodí Labe, státní podnik, Váta Nejedlého 951, 500 03 Hradec Králové, **IDDS: dbyt8g2**

Ostatní:

Městský úřad Neratovice, stavební odbor (**interní poštou**)

Středočeský kraj, Zborovská 81/11, Praha 5-Smíchov, 150 00 Praha 5

SPIS

IC: 00237108	ústředna: +420315650333	e-mail: meu@neratovice.cz	stránka 3
IDDS: 45qb68g	fax.: 315 682 052	www: http://www.neratovice.cz	č.j.: MěÚN/96675/2017

Krajská správa a údržba silnic Středočeského kraje, příspěvková organizace
150 21 PRAHA 5, Zborovská 11

METROPROJEKT Praha a.s.
I.P. Pavlova 2/1786
120 00 Praha 2

Vás dopis značky / ze dne

Naše značka
3306/18/KSUS/MHT/Pos

Vyřizuje/telefon
Pospíšilová/736 623 720

Praha
4.6.2018

Věc: Vyjádření k PD pro společné územní a stavební řízení stavby -
„II/101 a III/0096 Neratovice, úprava křižovatky“

K předložené žádosti Vám sdělujeme, že Krajská správa a údržba silnic Středočeského kraje, jako správce dotčených komunikací, souhlasí s předloženou projektovou dokumentací a nemá námitek k vydání územního řízení a stavebního povolení.

S pozdravem

Krajská správa a údržba silnic
Středočeského kraje, příspěvková organizace
Zborovská 11 150 21 Praha 5
IČO: 00066001 DIČ: CZ00066001

Lenka Chmelová
vedoucí TSÚ – oblast Mnichovo Hradiště



Pomáhat a chránit

KRAJSKÉ ŘEDITELSTVÍ POLICIE STŘEDOČESKÉHO KRAJE

Územní odbor Mělník
Dopravní inspektorát
Bezručova 2796
276 01 Mělník



Č.j. KRPS – 4341-244/ČJ-2017-010606

Mělník 30. října 2017

Počet listů: 1

Přílohy: PD

Žadatel: METROPROJEKT Praha a.s.
I.P.Pavlova 2/1786
120 00 Praha 2

ke zn.: 55-2455/2017-Vyk.

STANOVISKO

(podle § 16 odst. 2 písm. b) zákona č. 13/1997 Sb., o pozemních komunikacích)

pro stavbu / účel / akci: „II/101 a III/0096 Neratovice, úprava křižovatky“

Policie České republiky Krajské ředitelství policie Středočeského kraje Dopravní inspektorát Mělník v souladu s ustanovením § 16 odst. 2 písm. b) zákona č. 13/1997 Sb., o pozemních komunikacích po posouzení projektové dokumentace výše uvedené stavby vydává z hlediska bezpečnosti a plynulosti provozu na pozemních komunikacích následující stanovisko pro účely společného územního a stavebního řízení:

PČR DI Mělník **nemá námitek** k dokumentaci stavby za dodržení následujících podmínek:

- Budou dodrženy podmínky podle vyhlášky č. 398/2009 Sb., o obecných technických požadavcích zabezpečující bezbariérové užívání staveb (zejména provedení vodících linií, varovných a signálních pásů).
- Pevné překážky mohou být umístěny v minimálním bezpečnostním odstupu 0,5 metru od okraje pozemní komunikace.
- Odvodnění, podélné i příčné sklony budou v souladu dle platných ČSN.
- PČR DI Mělník navrhuje z důvodu bezpečnosti chodců doplnit osvětlení přechodů pro chodce (s odlišným zabarvením světla).

- V rámci samotné stavby musí být dodrženy platné ČSN a nesmí docházet ke znečišťování pozemní komunikace.
- Technologie stavby budou voleny tak, aby docházelo k co nejmenšímu omezení provozu na pozemních komunikacích.
- Pro stavbu bude stanovena přechodná úprava provozu na pozemních komunikacích, kterou stanoví příslušný správní úřad po předchozím písemném stanovisku PČR DI Mělník po předložení návrhu dopravně inženýrského opatření

Zpracoval:

vrchní inspektor nrap. Ludmila Adamcová



  2 v.
komisař npor. Marek Novák DiS.
vedoucí DI Mělník

Středočeský kraj

Zborovská 11
150 21 Praha 5

Vaše žádost ze dne, značka:
13.10.2017
16 6921

Naše značka:
110170465

Vyřizuje:
Jakub Schneider

dne:
25.10.2017

Věc: II/101 a III/0096 Neratovice - úprava křižovatky

Stanovisko k projektové dokumentaci pro stavební povolení

Na Vaše vyžádání jsme posoudili uvedenou stavbu z hlediska Stavebního zákona z.č. 183/2006 Sb., ve znění komplexní novely z. č. 350/2012 Sb., a prováděcích vyhlášek a zejména vyhlášky č. 398/2009 Sb., o obecných technických požadavcích zabezpečujících bezbariérové užívání staveb.

Místo stavby: Neratovice
Stavebník: Středočeský kraj
Projektant: METROPROJEKT Praha a.s.
Č. zakázky: 16 6921

Datum: 09/2017

Předmětem předložené dokumentace je stavební úprava a výstavba světelného signalizačního zařízení na křižovatce ulic Mládežnická a Kojetická s propojením na zabezpečovací zařízení přilehlé železniční trati.

Z hlediska plnění požadavků vyhlášky č. 398/2009 Sb., lze stavbu posuzovat dle ustanovení § 2 odst. 1 písm. a) - pozemní komunikace a veřejné prostranství a současně dle ust. § 2 odst. 1 písm. b) - občanské vybavení v částech určených pro užívání veřejností.

K předložené dokumentaci máme následující připomínky:

1. Dálkové ovládání akustických prvků bude odpovídat parametrům dle bodu 1.2.9 přílohy č.1 k vyhlášce. Dálková aktivace akustických signálů pro nevidomé bude proveditelná ze vzdálenosti 40m, повеlem č.5, v souladu s bodem 2.2.7 přílohy č.2 k vyhlášce.

Závěr: Předložená projektová dokumentace má předpoklady vyhovět bezbariérovému přístupu za předpokladu úprav dle platné legislativy - viz připomínky. Stavební detaily a vybavení bezbariérovými prvky budou v realizační dokumentaci odpovídat vyhlášce č. 398/2009 Sb., včetně její přílohy a ČSN 73 6110 Projektování místních komunikací (změna z.1 z února 2010).

Proti vydání stavebního povolení nemáme námitek za předpokladu, že výše uvedené připomínky budou začleněny do jeho podmínek a jejich realizace bude prověřena při závěrečné kontrolní prohlídce stavby.

S pozdravem

Jakub Schneider, Odborný konzultant

Adr. střediska: Karlínské náměstí 59/12, 186 00 Praha 8 - Karlín
+420 604133210, kuba.schneider@gmail.com



DRÁŽNÍ ÚŘAD, WILSONOVA 300/8, PRAHA 2, 121 06 PRAHA

sekce stavební - územní odbor Praha

Sp. zn.: MP-SOP0169/18-2/Lj

V Praze dne 18. ledna 2018

Č. j.: DUCR-3547/18/Lj

Telefon: +420 972 241 843 (linka 210)

Oprávněná úřední osoba: Lachová Jaroslava Ing.

E-mail: lachova@ducr.cz

ZÁVAZNÉ STANOVISKO

Drážní úřad jako drážní správní úřad podle § 54 odst. 1 zákona č. 266/1994 Sb., o dráhách, ve znění pozdějších předpisů (dále jen "zákon")

vydává

podle § 7 odst. 3 zákona, na základě žádosti, podané u Drážního úřadu dne 10. ledna 2018 žadatelem METROPROJEKT Praha a.s., nám. I. P. Pavlova 2/1786, 12000 Praha 2, IČ:45271895,

**s o u h l a s n é z á v a z n é s t a n o v i s k o p r o ú č e l y
u m í s t ě n í p o v o l e n í o h l á š e n í s t a v b y**

Lobkovice, Neratovice

"II/101 a III/0096 Neratovice úprava křižovatky"

Stavba (silniční signalizační zařízení na neřízené křižovatce ul. Mládežnická – Kojetická s propojením na PZS - prodloužení přibližovacích úseků (SO 02 Projekt kabeláže a výstroje SSZ)) navržena z části v obvodu dráhy a ochranném pásmu dráhy železniční tratě Čelákovice - Neratovice v žkm 13,400 – 14,120 s křížením protlakem v žkm 14,057. Stavba se nachází na pozemcích parc. č. 49/1, 449/2, 458, 466/1, 526/1 a dalších v k.ú. Neratovice a pozemcích parc.č. 896/1 a 928 v k.ú. Lobkovice, obec Neratovice.

Souhlasné stanovisko vydává Drážní úřad za těchto podmínek:

1. Stavba bude provedena podle projektové dokumentace předložené Drážnímu úřadu. Případné změny této dokumentace je stavebník povinen předem projednat s Drážním úřadem.
2. Stavbou nesmí být nepříznivě ovlivněny drážní objekty a zařízení.
3. Na stavbě nesmějí být umístěna taková světla nebo barevné plochy, které by mohly vést k záměně s drážními znaky nebo mohly jinak ohrozit provoz dráhy.
4. Při provádění stavby nesmí být ohrožena bezpečnost a plynulost železničního provozu a nebudou zhoršeny rozhledové poměry na železničním přejezdu P2762. Veškeré kroky při provádění stavby v obvodu dráhy – tj. harmonogram prací, nutná ochranná opatření, případné výluky kolejí, apod. je třeba řádně v předstihu projednat s vlastníkem a provozovatelem dráhy.
5. Stavebník je povinen písemně oznámit Drážnímu úřadu termín zahájení výše uvedené stavby.
6. Po ukončení stavby požádá stavebník o vydání závazného stanoviska ke kolaudaci, který Drážní úřad vydává podle § 7 odst. 3 zákona.

Odůvodnění

Drážní úřad obdržel dne 10. ledna 2018 od METROPROJEKT Praha a.s., nám. I. P. Pavlova 2/1786, 12000 Praha 2, IČ:45271895, žádost o závazné stanovisko pro účely umístění povolení ohlášení výše uvedené stavby.

Drážní úřad posoudil u předmětné žádosti a předložené dokumentace soulad navrhované stavby se zákonem o dráhách včetně prováděcích předpisů.

Drážní úřad po posouzení podané žádosti rovněž uvádí, že dbal na skutečnosti, aby vydané stanovisko pro účely umístění povolení ohlášení výše uvedené stavby bylo v souladu s veřejným zájmem a odpovídalo okolnostem daného případu.

Na základě výše uvedených skutečností Drážní úřad dospěl k závěru, že při splnění podmínek uvedených v tomto stanovisku bude v maximální možné míře zajištěno bezpečné a plynulé provozování dráhy a drážní dopravy, včetně její ochrany. Na základě uvedeného Drážní úřad vydal toto souhlasné závazné stanovisko.

Upozornění: Drážní úřad si vyhrazuje - po započetí stavby - právo výkonu státního dozoru ve věcech drah na výše uvedené stavbě se zaměřením na dodržování podmínek tohoto souhlasu se zaměřením na bezpečnost provozu dráhy a drážní dopravy v místě stavby.

Pro PS 01 Úprava PZS v km 14,033 výše uvedené stavby, bude Drážní úřad, jako drážní správní úřad podle § 54 zákona č. 266/1994 Sb., o dráhách, ve znění pozdějších předpisů a jako speciální stavební úřad v souladu s § 15 zákona č. 183/2006 Sb., o územním plánování a stavebním řádu, ve znění pozdějších předpisů, stavebním úřadem.

Toto stanovisko:

- Je podle § 64 zákona o dráhách závazným stanoviskem podle § 149 zákona č. 500/2004 Sb., správní řád, ve znění pozdějších předpisů, pro rozhodnutí a pro jiné úkony stavebního úřadu nebo úkony autorizovaného inspektora v souladu s § 4 odstavce 2 písm. a) zákona č. 183/2006 Sb., o územním plánování a stavebním řádu, ve znění pozdějších předpisů, nestanoví-li zvláštní předpis jinak.
- Nenahrazuje rozhodnutí, stanoviska, vyjádření, posouzení případně jiná opatření dotčených orgánů vyžadovaná zvláštními předpisy a stanovisko účastníků řízení.

Informace:

Ke stavbě bylo vydáno souhrnné stanovisko vlastníka a provozovatele celostátní dráhy, kterým je SŽDC, s.o., č.j.: S7542/US-10907/2018-SŽDC-OŘ PHA-710-Maň ze dne 15.01.2017.

Drážní úřad
Wilsonova 300/8
121 06 Praha 2

(42)



Ing. Miroslav Hron
ředitel územního odboru Praha

Příloha:

- 1x odsouhlasená dokumentace

Rozdělovník:

- METROPROJEKT Praha a.s., nám. I. P. Pavlova 2/1786, 12000 Praha 2, IČ:45271895

Spis

VÁŠ DOPIS ZN.:

ZE DNE:

NAŠE ZN. (č.j.): S 7542 / US - 10907/2018-SŽDC-OŘ PHA-710 -Maň

UKLÁDACÍ ZN.:

SKART. ZN.-LH.: S5

POČ. LISTŮ: 2

POČ. PŘÍLOH: 0

POČ. LISTŮ PŘ.: 0

VYŘIZUJE: Karel Mañas

TEL.: 972 224 836

FAX: 972 224 815

E-MAIL: ManasK@szdc.cz

DATUM: 15.01.2018

METROPROJEKT Praha a.s.,

I.P.Pavlova 1786 / 2,
120 00, Praha 2

Souhrnné stanovisko
Správy železniční dopravní cesty, státní organizace
k žádosti pro společné územní a stavební řízení

Na základě předložené žádosti a k projektové dokumentaci vydává Správa železniční dopravní cesty, státní organizace (dále jen SŽDC), Oblastní ředitelství Praha (dále jen OŘ Praha), podle zákona č. 183/2006 Sb., o územním plánování a stavebním řádu (stavební zákon), v platném znění toto :

souhrnné stanovisko pro společné územní a stavební řízení
pro stavbu

Název stavby: Neratovice a Lobkovice, II/101 a III/0096 Neratovice úprava křižovatky

Místo stavby: KÚ Neratovice, Parc. číslo 466/1 (SŽDC) a další

KÚ Lobkovice, Parc. číslo 928 (SŽDC) a další

Trať (TUDU): Čelákovice – Neratovice (TUDU 0911 16) v žkm 13,400 – 13,593 vpravo trati, v min. vzdálenosti cca 2,5 m od osy krajní koleje a v žkm 13,990 – 14,120 oboustranně s křížením protlakem v žkm 14,057, na pozemcích SŽDC, parc. č. 928 k. ú. Lobkovice a parc. č. 466/1 k. ú. Neratovice

Žadatel: METROPROJEKT Praha a.s., I.P.Pavlova č.p. 1786 č.o. 2, 120 00, Praha 2

Stavebník / Investor: Středočeský kraj, Zborovská 11, 150 21, Praha 5

Předmětem projektu je řešení výstavby SSZ ul. Mládežnická x Kojetická s propojením na zabezpečovací zařízení přilehlé železniční trati. Jedná se o stavbu trvalou. Stavba splňuje technické požadavky na stavby a obecné technické požadavky zabezpečující její bezbariérové užívání.

Stavba se nachází částečně v obvodu a ochranném pásmu dráhy výše uvedené trati, mimo jiné i na pozemku České republiky v právu hospodařit pro SŽDC (k.ú. Neratovice, parc. číslo 466/1 a k.ú. Lobkovice, parc. číslo 982).

V území dotčeném stavbou se **n a c h á z í** inženýrské sítě a zařízení v majetku SŽDC.

Toto souhrnné stanovisko se vydává za účelem stavebního řízení u místně příslušného stavebního úřadu k vydání rozhodnutí/povolení a současně k realizaci stavby a je zároveň souhlasným vyjádřením organizace oprávněné hospodařit s pozemky České republiky (SŽDC) dotčenými stavbou (k.ú. Neratovice, parc. číslo 466/1 a k.ú. Lobkovice, parc. číslo 982).

SŽDC se stavbou situovanou částečně v obvodu a ochranném pásmu dráhy :

s o u h l a s í

za předpokladu, že budou splněny následující podmínky:

- 1) Stavba bude provedena v souladu se všemi příslušnými normami a právními předpisy.
- 2) Stavba bude provedena tak, aby ani v budoucnu nedošlo k porušení funkce vlivem provozu dráhy.
- 3) Stavbou nesmí být ohrožena bezpečnost dráhy a drážní dopravy ani nesmí být narušena plynulost železničního provozu a aby nebyla narušena plynulost železničního provozu.
- 4) Přebytný materiál a zemina nesmí být ukládány na drážní pozemky ani do drážních odvodňovacích zařízení. Veškeré vody musí být odváděny mimo drážní pozemky a mimo drážní odvodňovací zařízení.
- 5) Realizace stavby musí respektovat provoz dráhy a rozsah drážních zařízení. V důsledku stavby nesmí dojít ke ztížení, nebo zamezení přístupu a údržby objektů a zařízení v majetku SŽDC.
- 6) Na stavbě nesmí být umístěna světla nebo barevné plochy zaměnitelná s návěstními znaky, nebo taková, která by mohla jinak ohrozit bezpečnost drážní dopravy (např. oslněním řidičů drážních vozidel, apod.)
- 7) Do průjezdného průřezu traťové koleje nesmí zasahovat žádné překážky (nářadí, mechanizace, materiál, apod.)
- 8) Nesmí být zasahováno do drážního tělesa. Pokud dojde v důsledku stavebních prací, nebo dopravy stavebního materiálu k poškození drážního zařízení, k ohrožení stability drážního tělesa, nebo narušení geometrické polohy koleje, budou náklady na opravu hrazeny zhotovitelem stavby.
- 9) Bude zajištěno, aby srážková voda odtékala mimo drážní pozemky.
- 10) **Technologické jámy protlaků budou umístěny min. 4 m od osy koleje, mimo svahy drážního tělesa a hloubka protlaku bude min. 2,3 m pod niveletou koleje** (Krytí chráničky pod tratí musí být minimálně 1,5 m pod úrovní pláň tělesa železničního spodku. Z toho vyplývá, že hloubka uložení chráničky musí být minimálně 2,3 m od nivelety koleje.).
- 11) **Kabely v souběhu s dráhou musí být uloženy ve vzdálenosti min. 2,35 m od osy koleje a mimo svahy drážního tělesa.**
- 12) **Upozorňujeme**, že Správa sdělovací a zabezpečovací techniky Praha východ při SŽDC eviduje v zájmovém území stavby.

Požadujeme, vytyčení sítí, které jsou se stavbou v kolizi v prostoru železničního přejezdu.

Vytyčení je nutno objednat se 14-ti denním předstihem.

Kontakt pro vytyčení, p. Kolář.: tel. +420 724 053 527.

Případnou stavbou nesmí být zařízení poškozeno a musí zůstat volně přístupné.

- 13) Technologický postup, časový harmonogram prací, odborný dozor při provádění prací v blízkosti železničního tělesa je nutno projednat s ohledem na bezpečnost dráhy a drážní dopravy, v dostatečném předstihu před zahájením prací v tomto prostoru, se Správou tratí Praha východ při OŘ PHA (při komunikaci uvádějte vždy číslo jednací souhrnného stanoviska). Kontakt: **Oto Čech, tel: 725 77 0173.**

V případě že z projednání technologického postupu vyplýne, že je práce nutné provádět za výluk železniční dopravy je nutno postupovat následovně:

Pro zajištění bezpečnosti železničního provozu požadujeme, aby veškeré práce (včetně přípravných prací) s možným vlivem na bezpečnost žel. provozu byly prováděny v rámci výluky žel. dopravy, výluky TV a příp. dalších zařízení SŽDC. K tomuto bude potřeba zpracovat technologický postup prací s časovými nároky na dobu přerušení žel. provozu, resp. provozu drážních zařízení a na konání jednotlivých výluk uzavřít smlouvu se SŽDC – Odborem plánování a koordinace výluk, Dlážďená 1003/7, 110 00 Praha 1, kontakt: p. Jaroslav Adamec, tel. 972 244 551, 602 385 417, (adamecj@szdc.cz). Žádost o vypracování Rozkazu o výluce (ROV) spolu s technologickým postupem prací s časovými nároky na dobu přerušení je nutno předložit na OŘ Praha, p. Lubošovi Mokřížovi, tel. 972 244 406, 725 963 759, nebo p. Ing. Jiřímu Abelovi, tel. 972 224 692, 725 389 718 – Odbor provozní OŘ Praha a to min. 90 dnů před předpokládaným termínem zahájení výluky a to z důvodu dlouhodobého plánování výluk.

- 14) Práce se mimo jiné budou provádět ve volném a schůdném manipulačním prostoru a v těsné blízkosti průjezdného průřezu, je nutno dodržovat předpisy SŽDC (především Bp1 a Ob1), pro bezpečnost práce v prostorách veřejnosti nepřístupných.

Upozorňujeme, že prostor do vzdálenosti 2,5m od osy krajní koleje je prostorem veřejně nepřístupným (§ 4a zákona dráhách č. 266/1994 Sb. ve znění pozdějších novel). V tomto prostoru se mohou pohybovat pouze osoby, které splňují stanovená zdravotní a smyslová kritéria pro činnost v tomto prostoru a které absolvovaly příslušná drážní školení. Pro všechny osoby, které se budou v rámci přípravy a realizace stavby pohybovat v tomto prostoru musí být vydáno povolení ke vstupu do prostor Správy železniční dopravní cesty, státní organizace a do provozované železniční dopravní cesty.

Povolení ke vstupu vydává Odbor bezpečnosti Správy železniční dopravní cesty, státní organizace a to na základě žádosti výhradně elektronickou formou – e-mailem. Vydávání povolení se řídí předpisem SŽDC Ob 1 v aktuálním znění.

Veškeré potřebné informace o postupu pro získání povolení vč. příslušných formulářů a kontaktů naleznete na serveru Správy železniční dopravní cesty, státní organizace www.szdc.cz :

Postup: <http://www.szdc.cz/dalsi-informace/povoleni-pro-vstup-na-zdc.html>

Časté dotazy: <http://www.szdc.cz/dalsi-informace/povoleni-pro-vstup-na-zdc/caste-dotazy.html>

- 15) **Majetkové vztahy budou řešeny následovně:**

Výstavbou budou dotčeny části pozemku SŽDC (k.ú. Neratovice, parc. číslo 466/1 a k.ú. Lobkovice, parc. číslo 982).

Požadujeme, aby před vydáním stavebního povolení investor stavby pořádal o uzavření smlouvy o smlouvě budoucí o zřízení věcného břemene – služebnosti inženýrské sítě (křížení žel.tělesa protlakem + souběh s železničním tělesem).

Za zřízení služebnosti na pozemcích ve vlastnictví SŽDC, k.ú. Neratovice, parc. číslo 466/1 a k.ú. Lobkovice, parc. číslo 982, bude požadována jednorázová platba ve výši min. **69.740,- Kč**. K platbě bude účtováno DPH dle platné právní úpravy. Výše finanční náhrady za omezení užívání nemovitosti byla stanovena dle platné Směrnice SŽDC č. 85. **Jedná se o částku přibližnou**, skutečná částka bude přesně stanovena až ve vlastní smlouvě o zřízení služebnosti inženýrské sítě po předložení geometrického (GP) plánu zhotoveného dle zaměření skutečného provedení stavby.

Smlouvy vyřizuje Odbor právní, Oblastní ředitelství Praha, Partyzánská 24, 170 00 Praha 7, kontakt: Markéta Stěrbová, tel.: 972 245 005.

Případný zásah do SZT dráhy mající charakter vyvolané investice bude bezúplatně, protokolárně předán místně příslušnému správci SŽDC.

Podkladem pro uzavření vkladové smlouvy o zřízení služebnosti bude GP se zaměřením a vyznačením služebnosti dle skutečného uložení infrastruktury, který zajistí na své náklady investor (Středočeský kraj, Zborovská 11, 150 21, Praha 5).

- 16) **Zahájení prací v ochranném pásmu dráhy ohlásí investor** min. 14 dní předem **písemně OŘ Praha** na e-mailovou adresu orphatech@szdc.cz a současně **Správě tratí Praha východ**, na e-mail: ORPHASTPHAvych@szdc.cz a telefonicky: místnímu správci dráhy – traťový úsek Neratovice, pan Oto Čech, tel: 725 77 0173. Při oznámení uvádějte vždy číslo jednací tohoto souhrnného stanoviska.
- 17) Po dokončení prací požadujeme kompletní úklid staveniště s úpravou terénu a odvozem veškerého zbytkového materiálu.
- 18) **Investor požádá v přiměřeném předstihu před zahájením kolaudačního řízení / oznámením o užívání stavby OŘ Praha o účast na prohlídce dokončené stavby** a o kontrolu splnění výše uvedených podmínek. Dokladem o provedení prohlídky dokončené stavby je kladné vyjádření SŽDC, OŘ Praha.

<p>Informace o dostupnosti TNŽ, příp. dalších předpisů SŽDC viz webové stránky www.szdc.cz → Další informace → Dokumenty a předpisy → Řada → Číslo → Filtrovat.</p> <p>Technické kvalitativní podmínky státních drah (TKP SD) jsou dostupné na webových stránkách SŽDC-TÚDC: www.tudc.cz → Dokumenty pro zhotovitele.</p>

Toto souhrnné stanovisko nenahrazuje souhlas Drážního úřadu ve smyslu ustanovení § 7 odst. 3, nebo § 9 odst. 1 zákona č. 266/1994 Sb., o dráhách. Stavebník požádá o souhlas se stavbou v ochranném pásmu dráhy rovněž Drážní úřad, sekci stavební - oblast Praha, Wilsonova 300/8, 121 06 Praha 2 (bližší informace na www.ducr.cz → Činnosti → Speciální stavební úřad).

Trváme na tom, aby výše uvedené podmínky tohoto souhrnného stanoviska byly zapracovány do podmínek rozhodnutí/povolení jako nezbytně závazné, s uvedením č.j. a datem vydání souhrnného stanoviska.

Toto souhrnné stanovisko se týká předmětné stavby pouze v rozsahu předložené dokumentace stavby a platí 2 roky od data vydání. Pokud nebude v této lhůtě vydáno pravomocné rozhodnutí/povolení, je stavebník povinen požádat o vydání nového souhrnného stanoviska podle aktuálních podmínek a platných právních předpisů.

Pro případné další žádosti a/nebo jiná podání týkající se předmětné stavby bychom Vás rádi požádali, abyste uváděli číslo jednací tohoto souhrnného stanoviska pro naši rychlejší orientaci k uvedenému záměru.



Libor Škvára
náměstek ředitele pro techniku
Oblastní ředitelství Praha

Správa železniční dopravní cesty,
státní organizace
Oblastní ředitelství Praha
Partyzánska 24, 170 00 Praha 7
IČ: 70994234, DIČ: CZ70994234
(701)

PROJEDNÁNO
U SZDC-OR PRAHA

5 7542/US-10907/2018-SZDC-OR PRAHA-710-Mon

Změna:	Název změny:	Datum:	Provedl:	Podpis:

OBJEDNATEL:

Středočeský kraj

Středočeský kraj
Zborovská 11
150 21 Praha 5

METROPROJEKT Praha a.s.
nám. I. P. Pavlova 2/1786
120 00 Praha 2

generální ředitel: Ing. David Krása
tel.: +420 296 154 105
www.metroprojekt.cz
info@metroprojekt.cz



METROPROJEKT

Souprava číslo:

HIP: Podpis: Název a účel díla:

Ing. Tomáš Kučera

tel.: 296 154 338

stupeň: DUR/DSP

II/101 a III/0096 Neratovice
úprava křižovatky

pracovatelský útvar:

S71

tel.: 296 154 158

vedoucí útvaru:

Ing. Jan Kahuda

Podpis:

Název části díla:

SITUAČNÍ VÝKRESY

C.
C.3

odpovědný projektant:

Ing. Kamil Čáp

Podpis:

vypracoval:

Ing. Kamil Čáp

Podpis:

číslo kart. mak: V20/2036 Datum: 09/2017

počet listů: 6x A4

Měřítka:

-

IČD:

16

6921

001

03

03

00

Změna:

Číslo příl.:

000

TELEFON 495 088 111
FAX 495 407 452
E-MAIL labe@pla.cz
IČ 70890005
DIČ CZ70890005
Bankovní spojení: ČSOB Hradec Králové
č.ú. 103914702/0300
IBAN CZ6103000000000103914702
Obchodní rejstřík: spis. zn. A. 9473 vedená
u Krajského soudu v HK

METROPROJEKT Praha a.s.

I. P. Pavlova 2/1786

120 00 Praha 2

VÁŠ DOPIS Č.J. / ZE DNE

ČÍSLO JEDNACÍ
PVZ/17/47968/Me/0

VYŘIZUJE/LINKA
Ing. Jakub Medek / 735

HRADEC KRÁLOVÉ
08.11.2017

Úprava křižovatky II/101 a III/0096 v Neratovicích

Dne 06.11.2017 jsme obdrželi Vaši žádost o stanovisko k projektové dokumentaci pro územní a stavební řízení na výše uvedenou akci. Podle předložené dokumentace se jedná o výstavbu světelného signalizačního zařízení ul. Mládežnická a Kojetická s propojením na zabezpečovací zařízení přilehlé železniční trati.

Stavebníkem akce je Středočeský kraj.

Stavba se nachází ve vodním útvaru HSL_2090 - Labe od toku Jizera po tok Vltava, na souřadnicích (S-JTSK) Y: 733163, X: 1025384.

K navrhovanému záměru vydáváme následující **stanovisko správce povodí**:

- a) **Z hlediska zájmů daných § 23a vodního zákona, platným Národním plánem povodí Labe a Plánem dílčího povodí Horního a středního Labe (§ 24 až 26 vodního zákona) je předmětný záměr možný, protože lze předpokládat, že jeho realizací nedojde ke zhoršení stavu dotčeného vodního útvaru, a že záměr nebude mít za následek nedosažení dobrého stavu dotčeného vodního útvaru.**

Z hlediska zájmů daných Plánem pro zvládání povodňových rizik v povodí Labe je uvedený záměr možný.

Toto hodnocení vychází z posouzení souladu předmětného záměru s výše uvedenými platnými dokumenty.

- b) **Z hlediska dalších zájmů sledovaných vodním zákonem souhlasíme s navrhovaným záměrem bez připomínek.**

Toto stanovisko, které je podkladem pro vydání rozhodnutí nebo jiného opatření vodoprávního nebo jiného správního úřadu, nebo samosprávného orgánu, platí **2 roky** od data jeho vydání, pokud v této době nebylo využito pro vydání platného rozhodnutí nebo jiného opatření správními nebo samosprávnými orgány.

Na řešeném pozemku (dle předložené situace) se nenacházejí žádná zařízení ani inženýrské sítě ve správě Povodí Labe, státní podnik.

Povodí Labe, státní podnik

Vita Nejedlik

500 03 HRADEC nad Labem
(6)



Mgr. Petr Ferbar
vedoucí odboru
péče o vodní zdroje

„III/101 a III/0096 Neratovice, úprava křižovatky“

E.2 Vyjádření správců sítí

Poř. č.	Název	Druh dokumentu	č. j. / zn.	datum
1.	České radiokomunikace a.s.	vyjádření	UPTS/OS/179448/2017	16.10.2017
2.	Energotrans, a.s.	vyjádření		31.10.2017
3.	NET4GAS,s.r.o.	vyjádření	8268/17/OVP/N	4.10.2017
4.	Ředitelství silnic a dálnic ČR	vyjádření	Ko/18301/21/17-21200-La	1.11.2017
5.	SPOLANA a.s.	vyjádření	SSC/032/2017	31.10.2017
6.	T-mobile Czech Republic, a.s.	vyjádření	E34445/17	4.10.2017
7.	Vodafone Czech Republic a.s.	vyjádření	MW000007008057480	4.10.2017
8.	TwigoNet Europe, SE	vyjádření	2511/2017KM	9.10.2017
9.	ALFA TELECOM s.r.o.	vyjádření		14.11.2017
10.	ČD -Telematika a.s.	souhrnné stanovisko	1201715324	17.10.2017
11.	ČEZ Distribuce, a.s.	vyjádření	0100814432	4.10.2017
12.	ČEZ Distribuce, a.s.	souhlas OP	001095263802	3.11.2017
13.	Telco Pro Services, a.s.	vyjádření	0200658252	4.10.2017
14.	FCC Neratovice, s.r.o.	vyjádření		10.11.2017

[illegible]



Středočeský kraj

Zborovská 11

150 21 Praha 5

Váš dopis značky / ze dne	Naše značka	Vyřizuje	Místo odeslání / dne
0000041097 / 04.10.2017	UPTS/OS/179448/2017	Ing. Jiří Majzner	Praha / 16.10.2017

Věc: Vyjádření k existenci podzemních sítí spol. České Radiokomunikace, a.s.

Účel: Stavební řízení

Akce: II/101 a III/0096 Neratovice úprava křižovatky

K Vaší žádosti Vám po prošetření aktuálního stavu našich podzemních sítí sdělujeme, že na Vámi vyznačeném území nedojde ke styku s žádným podzemním vedením/zařízením v naší správě.

Z hlediska stávající zájmů Českých Radiokomunikací a.s. nemáme ke shora uvedenému záměru žádné námítky či připomínky.

S pozdravem

Za správnost:

České Radiokomunikace a.s.
Skokanská 2117/1
169 00 Praha 6
(54)

Ing. Houžvička Tomáš
Senior specialista ATP

Příloha:

Platnost tohoto vyjádření je jeden rok od data vystavení, tj. do 16.10.2018

PIN: 3338

Úhradu částky za vyjádření proveďte na účet Českých Radiokomunikací, a.s. Číslo účtu Českých Radiokomunikací, a.s. vč. variabilního symbolu naleznete na přiloženém Zjednodušeném daňovém dokladu.



METROPROJEKT Praha a.s.
I. P. Pavlova 1786/2
Praha 2
120 00

Váš dopis značky/ze dne
55-2542/2017-Vyk/18.10.2017

Naše značka

Vyřizuje
Václav Bažout/601 315 089

Horní Počaply
31.10.2017

Věc:

Vyjádření k dokumentaci pro společné územní a stavební řízení

Akce:

II/101 a III/0096 Neratovice , úprava křižovatky

Energotrans, a.s. nemá v blízkosti křížení ulic Mládežnická a Kojetická žádné inženýrské sítě.
K předané dokumentaci DUR/DSP nemáme žádné připomínky.


Ing. Zdeněk Havlíček
VO spol. technologie a stavby



METROPROJEKT Praha a.s.
Markéta Vitverová
I.P.Pavlova 1786/2
120 00 Praha

Naše značka:
8268/17/OVP/N

Datum:
4.10.2017

**Toto vyjádření je vydáváno ve smyslu zákona č. 458/2000 Sb. a zákona č. 183/2006 Sb.,
má platnost 2 roky od data jeho vydání.**

V c: II/101 a III/0096 Neratovice, úprava křižovatky

okres: Město
k.ú.: Neratovice, Lobkovice

**NEZASAHUJE do bezpečnostního pásma VTL plynovodu a ochranného pásma
telekomunikačního vedení NET4GAS, s.r.o.**

V další korespondenci uvádíte vždy číslo našeho vyjádření.

NET4GAS, s.r.o.
Na Hřebenech II 1718/8, P.O.BOX 22
140 21 Praha 4 - Nusle
IČ: 27260364
DIČ: CZ27260364 (43)

Aleš Novák
Manažer, Dokumentace soustavy

Žádosti o vyjádření k VTL plynovodu a telekomunikačnímu vedení NET4GAS, s.r.o. zasílejte pomocí
elektronické podatelny: www.net4gas.cz (P epravní soustava - Žádost o vyjádření).



Příloha k vyjádření: 8268/17/OVP/N

Seznam souadnic podniku vyjádření:

Souadnice jsou uvedeny v souadnicovém systému jednotné trigonometrické sítě katastrální (S-JTSK).

Polygon . 1 / 2

Y [m]	X [m]
733261.223	1025330.873
733233.001	1025306.179
733173.734	1025370.384
733164.562	1025351.687
733141.985	1025362.976
733150.098	1025376.734
733142.690	1025404.604
733157.507	1025424.359
733166.326	1025414.834
733175.851	1025432.473
733197.018	1025424.359
733185.376	1025403.193

Polygon . 2 / 2

Y [m]	X [m]
732761.690	1025877.679
732774.743	1025896.729
732798.379	1025872.387
732829.424	1025823.704
732871.051	1025716.106
732857.293	1025697.409
732802.965	1025837.462



ŘEDITELSTVÍ SILNIC A DÁLNIC ČR

Kolín 1.11.2017

Vaše zn.: 55-2458/2017-Vyk

Naše zn. Ko/18301/21/17-21200-La

Vyřizuje: Laža Karel

E-mail: karel.laza@rsd.cz

tel.: 602 467 383

METROPROJEKT Praha a.s.


I.P. Pavlova 2/1786

120 00 Praha 2



Věc: žádost o vyjádření k technické infrastruktuře – úprava křižovatky na II/101 a III/0096 Neratovice.

K Vaší žádosti o vyjádření sdělujeme, že uvedené pozemky v uvedené PD nejsou v majetkové správě ŘSD ČR a ani existence inženýrských sítí není známa.


Ladislav Veselý
vedoucí provozního úseku
Závodu Praha



Kontaktní adresa:
ŘSD ČR
Brankovická 337
280 00 Kolín V

Metroprojekt Praha a.s.
I.P.Pavlova 2/1786
120 00 Praha 2

SPOLANA a.s., ul. Práce 657, 277 11 Neratovice, Česká republika

VÁŠ DOPIS ZNAČKY/ZE
DNE
55-2456/2017-Vyk

NAŠE ZNAČKA/ČÍSLO
JEDNACÍ
SSC/032/2017

VYŘIZUJE / LINKA

Ing.Radilová
315 663 705

NERATOVICE, DNE


31.10.2017

VĚC: ŽÁDOST O VYJÁDŘENÍ K DOKUMENTACI

Dne 23.10.2017 jsme obdrželi Vaši Žádost o vyjádření k dokumentaci pro společné územní a stavební řízení stavby „II/101 a III/0096 Neratovice, úprava křižovatky“.

Sděluji Vám, že k předložené dokumentaci nemáme připomínky.

S pozdravem



Ing. Renata Radilová

Koordinátor podpory správy území

SPOLANA a.s.
NERATOVICE S-5010

SPOLANA a.s., zapsaná v obchodním rejstříku vedeném Městským soudem v Praze, oddíl B, vložka 1462

IČ 45147787
DIČ CZ45147787

Telefon
(420) 315 661111

FAX
(420) 315 682821



Vyřizuje: Dundáček Petr

E-mail: petr.dundacek@t-mobile.cz

METROPROJEKT Praha a.s.
Markéta Vítverová
I.P.Pavlova 1786/2
120 00 Praha 2

Naše značka: **E34445/17**

V Praze dne: **4.10.2017**

Vyjádření a stanovení podmínek pro udělení souhlasu s umístěním stavby v ochranném pásmu sítě technické infrastruktury (TI) společnosti T-Mobile Czech Republic a.s.

Vydané podle § 101 ZÁKONA Č. 127/2005 Sb., o elektronických komunikacích a o změně některých souvisejících zákonů (zákon o elektronických komunikacích – dále jen ZEK), ve znění pozdějších předpisů a §161 zákona č. 183/2006 Sb., o územním plánování a stavebním řádu (stavební zákon) či dle dalších příslušných právních předpisů

Věc: II/101 a III/0096 Neratovice úprava křižovatky (křižovatka)

Stupeň: Jiný důvod

Na základě předložených projektových podkladů dáváme **souhlasné stanovisko k vydání Územního souhlasu / rozhodnutí (Stavebního povolení) a následně souhlas s realizací stavby.**

Dle předložených dokladů nedojde ke kolizi s technickou infrastrukturou společnosti **T-Mobile Czech Republic a.s.**

Toto stanovisko má platnost 1 rok.

Vydané stanovisko nelze prodloužit. Po uplynutí platnosti zadejte žádost o nové stanovisko.

T-Mobile
T-Mobile Czech Republic a.s.
Tomášova 2144/1
148 00 Praha 4
IČ 649 49 681, DIČ CZ64949681

.....
Ochrana sítí
Technologický úsek



Příloha č. 1

Rekapitulace žádosti o vyjádření k existenci sítě elektronických komunikací

Číslo žádosti: **E34445/17**
Název stavby /akce: **II/101 a III/0096 Neratovice úprava křižovatky (křižovatka)**
Datum podání žádosti: **4.10.2017**
Důvod žádosti: **Jiný důvod**
Popis jiného důvodu žádosti: **Stavební řízení / dodatečné stavební povolení**
Poznámka:

Žadatel

Firma / organizace: **METROPROJEKT Praha a.s.**
IČ: **45271895**
DIČ:
Kontaktní osoba: **Markéta Vitverová**
Adresa: **I.P.Pavlova 1786/2**
Město / obec: **Praha 2**
PSČ: **120 00**
Stát:
E-mail: **vitverova@metroprojekt.cz**
Telefonní číslo: **296154543**

Stavebník

Firma / organizace: **Středočeský kraj**
Kontaktní osoba: **Jan Raboch**
Adresa: **Zborovská č.p.11**
Město / obec: **Praha 5**
PSČ: **150 21**
Stát:
E-mail: **josef.raboch@ksus.cz**
Telefonní číslo: **727815140**

Stavba

Výška nad terénem (metry): **5 m**
Projektant:
Druh stavby: **Ostatní**
Hodnota projektu:
Měsíc zahájení stavby:
Měsíc ukončení stavby:

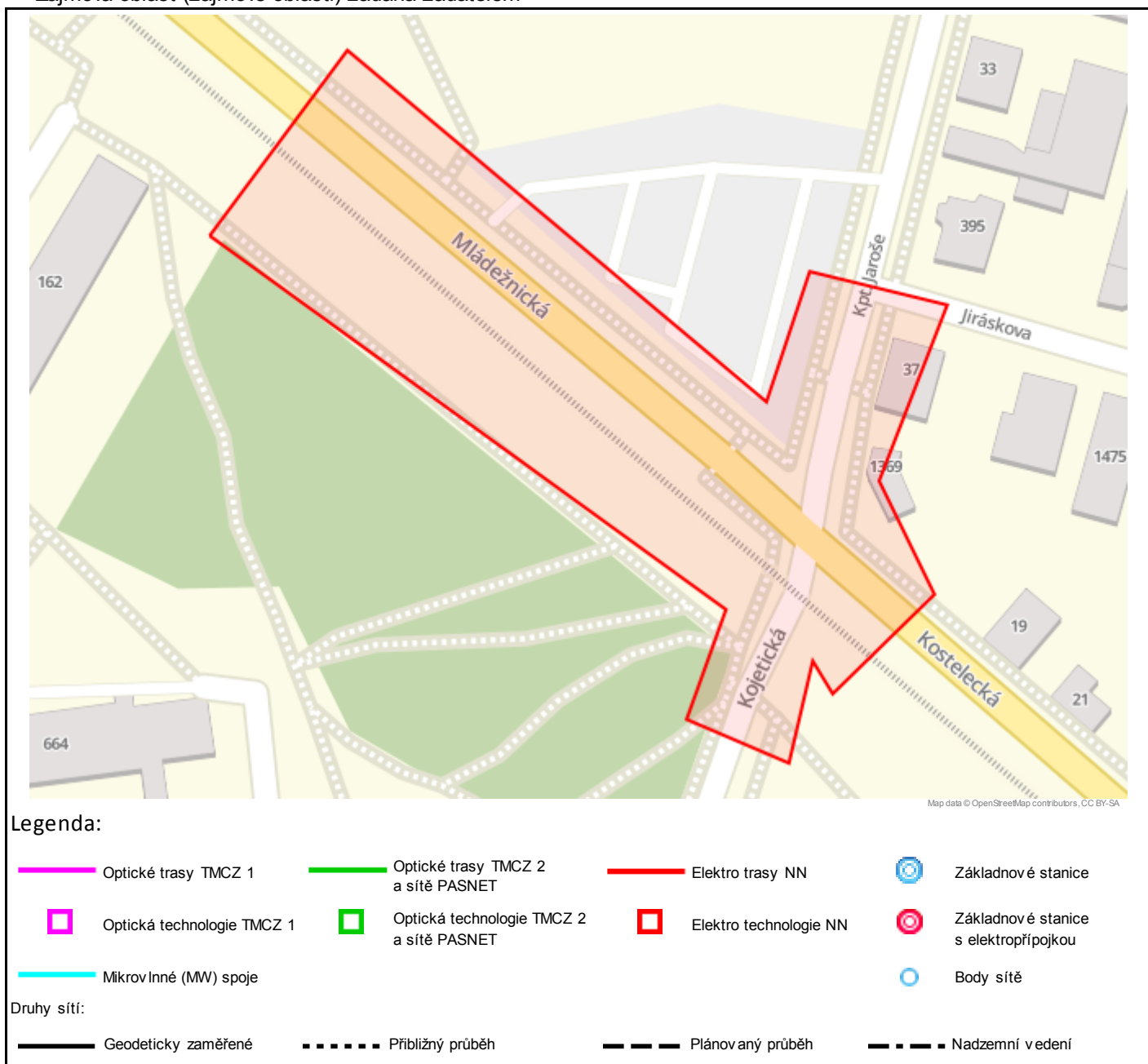
Odeslání stanoviska

E-mail: **vitverova@metroprojekt.cz**

Příloha č. 2

Situační plánek

Zájmová oblast (zájmové oblasti) zadaná žadatelem



Geometrie zájmové oblasti (zájmových oblastí) žádosti ve formátu WKT a souřadnicovém systému S-JTSK. Zkopírováním textu lze geometrii zobrazit v jakémkoli softwaru podporujícím formát WKT.

POLYGON((-733267.0166 -1025320.0122,-733237.8463 -1025290.2466,-733171.3697 -1025363.2716,-733160.4557 -1025341.0466,-733136.6432 -1025350.3731,-733153.1135 -1025380.1388,-733145.9697 -1025401.7684,-733166.6072 -1025417.0481,-733169.3854 -1025410.6981,-733176.1322 -1025428.3591,-733193.3963 -1025418.0403,-733183.6729 -1025399.3872,-733267.0166 -1025320.0122))



METROPROJEKT Praha a.s.
Markéta Vítverová
I.P.Pavlova 1786/2
120 00 Praha 2

V Praze, 4.10.2017

Naše zn.: **MW000007008057480**

Věc: vyjádření k žádosti k akci **"II/101 a III/0096 Neratovice úprava křižovatky"**

Sdělujeme Vám, že společnost Vodafone Czech Republic a.s., se sídlem Praha 5, náměstí Junkových 2, IČ: 25788001, zapsaná dne 13.8. 1999 v obchodním rejstříku vedeném Městským soudem v Praze pod spisovou značkou B.6064 na základě předložené dokumentace ze dne **4.10.2017**

souhlasí s realizací projektu.

Ve vámi zadaném zájmovém území a v uvedené výšce (výška stavby: 5 m, výška jeřábu: 0 m) se nenachází žádné podzemní ani nadzemní vedení naší společnosti.

Platnost vyjádření je **1 rok** od data vydání.

S pozdravem

v.z. Nikol Taušová
Vodafone Czech Republic a.s.
Náměstí Junkových 2
155 00 Praha 5


Vodafone Czech Republic a.s.
náměstí Junkových 2, 155 00, Praha 5
IČO: 25788001, DIČ: CZ25788001
tel.: 776 971 111, fax: 776 971 927
-60-

Tel.: 775 012 026
E-mail: west@vodafone.cz

Seznam příloh/přiložených souborů:

Zadost_MW000007008057480.pdf

Vyjádření k existenci podzemního komunikačního vedení veřejné komunikační sítě, podmínky a postup k zajištění ochrany podzemního komunikačního vedení společnosti TwigoNet Europe, SE

vydané podle § 101 zákona č. 127/2005 Sb., o elektronických komunikacích v platném znění
a § 161 zákona č. 183/2006 Sb., o územním plánování a stavebním řádu (stavební zákon), v platném znění

Žadatel: **METROPROJEKT Praha a.s.**
Stavebník: Středočeský kraj, Raboch Jan
Název stavby: II/101 a III/0096 Neratovice úprava křižovatky
Dotčené území: KÚ: Neratovice (703567)

Číslo jednací: 2511/2017KM Číslo vyjádření: 2511
Vyřizuje: Juraj Černý

Na základě zpracování a posouzení Vámi podané žádost o vyjádření k existenci našich sítí Vám sdělujeme, že ve Vaší zájmové oblasti **nedojde ke střetu s podzemním komunikačním vedením**

K povolení vašeho stavebního záměru stanovujeme tyto podmínky:

1. Vyjádření je platné pouze pro zájmové území určené a vyznačené žadatelem v projektové dokumentaci, kterou žadatel předložil k žádosti o vyjádření a kterou společnost TwigoNet Europe ověřila razítkem. Takto ověřená projektová dokumentace žadatele je nedílnou součástí tohoto vyjádření.
2. V případě, kdy dojde k jakémukoliv změně v projektové dokumentaci žadatele, pozbývá toto vyjádření platnosti a je nutné požádat o nové vyjádření.
3. V případě, kdy termín plánovaného zahájení stavby překročí dobu platnosti tohoto vyjádření, je nutné požádat společnost TwigoNet Europe, SE o nové vyjádření.

Toto vyjádření je vyjádřením k územnímu řízení, ohlášení stavby nebo stavebnímu řízení.

Vyjádření platí 12 měsíců od data vydání.

Vyjádření vydala společnost TwigoNet Europe, SE dne

9.10.2017



METROPROJEKT Praha a.s. Markéta Vitverová I.P. Pavlova 1786 / 2 120 00 Praha 2		
Dopis ze dne	Vyřizuje	V Praze dne
	Veronika Otrubová, tel. 255 701 359	14.11. 2017
Věc	vyjádření k existenci sítí: II/101 a III/0096 Neratovice úprava křižovatky	

Dobrý den,
v návaznosti na Váš požadavek Vám sděluji, že:

vzhledem k charakteru telekomunikačních sítí řešených mikrovlnnými (radiovými) nadzemními pojítky se naše žádost ohledně vyjádření k existenci sítí vztahuje na stavby nových objektů (staveb) s výškou 12 m a vyšší a zařízení staveniště s výškou 12 m a vyšší (stavební výškové jeřáby, atd.). Pokud jde o úpravy stávajících staveb (beze změny výšky), popř. nová stavba je do 12 m, tak nemáme námítky.

S pozdravem


Alfa Telecom
Kloknerova 2249/9
148 00 Praha 4
IČ: 27228878, DIČ: CZ27228878

Platnost vyjádření je stanovena na dobu 2 let ode dne
vystavení.

ALFA TELECOM s.r.o., Kloknerova 2249/9, 148 00,
Praha 4, IČ:27228878 DIČ:CZ27228878
tel.:+420 226020360 e-mail:info@alfatelecom.cz

METROPROJEKT Praha, a.s.
Markéta Vitverová
I.P.Pavlova 1786/2
120 00 Praha 2

Číslo jednací 1201715324

Datum 17.10.2017

Vyřizuje Mira Klímová

telefon +420 725 079 660

e-mail Mira.Klimova@cdt.cz

Věc: Souhrnné stanovisko k existenci komunikačního vedení a zařízení ve správě ČD - Telematika a.s. ke stavebnímu řízení.

Název stavby: II/101 a III/0096 Neratovice, úprava křižovatky

Při realizaci výše uvedené stavby **NEDOJDE** ke styku se sítí elektronických komunikací, která je chráněna ochranným pásmem dle §102 zák. č. 127/2005 Sb., o elektronických komunikacích.

Toto vyjádření platí pouze pro dokumentaci ověřenou společností ČD - Telematika a.s. a pro rozsah prací na ní vyznačených.

Vyjádření je platné pouze pro zájmové území vyznačené žadatelem včetně důvodu stanoveného žadatelem.

Vyjádření pozbývá platnosti dne 17.10.2019

ČD - Telematika a.s.
Pernerova 2819/2a
130 00 Praha 3



ŽADATEL

METROPROJEKT Praha a.s.

NAŠE ZNAČKA

0100814432

VYŘÍZENO DNE

04.10.2017

**Sdělení o existenci energetického zařízení v majetku společnosti EZ Distribuce, a. s., pro akci:
II/101 a III/0096 Neratovice, úprava křižovatky**

Vážený zákazníku,

dovolujeme si reagovat na Vaši žádost číslo 0100814432 ze dne 04.10.2017 o sdělení o existenci energetického zařízení v majetku společnosti EZ Distribuce, a. s., ve Vámi vymezeném zájmovém území.

V majetku EZ Distribuce, a. s., se na Vámi uvedeném zájmovém území nachází nebo ochranným pásmem zasahuje energetické zařízení typu:

	síť NN	síť VN	síť VVN
Podzemní síť	stejně		
Nadzemní síť	stejně		
Stanice	stejně		

Energetické zařízení je chráněno ochranným pásmem podle § 46 zákona č. 458/2000 Sb., o podmínkách podnikání a o výkonu státní správy v energetických odvětvích a o změně některých zákonů (energetický zákon), ve znění pozdějších předpisů. Přibližný průběh tras energetických zařízení zasíláme v příloze k tomuto dopisu. Dovolujeme si upozornit, že v trase kabelového vedení může být uloženo několik kabelů.

V případě, že uvažovaná akce neboinnost zasáhne do ochranného pásma nadzemních vedení nebo trafostanic, popřípadě po vyřízení zjistíte, že zasahuje do ochranného pásma podzemních vedení, je nutné písemně požádat společnost EZ Distribuce, a. s., o souhlas s inností v ochranném pásmu (formulář je k dispozici na www.cezdistribuce.cz v části Formulář / innosti v ochranných pásmech, kontaktní údaje pro podání Vaší žádosti naleznete v zápatí). Jestliže uvažovaná akce vyvolá potřebu dílčí změny trasy vedení nebo umístění některých prvků energetického zařízení, je nutné včas společnost EZ Distribuce, a. s., požádat o přeložku zařízení podle § 47 energetického zákona. Dovolujeme si Vás rovněž upozornit, že v zájmovém území se může nacházet také energetické zařízení, které není v majetku společnosti EZ Distribuce, a. s.

V případě existence podzemních energetických zařízení je povinností stavebníka alespoň třináct dní před započetím zemních prací požádat o tzv. vyřízení. Kontaktní údaje pro podání žádosti naleznete na www.cezdistribuce.cz v části Kontakty.

Pokud dojde k obnažení kabelového vedení nebo k poškození energetického zařízení, nahlašte nám prosím tuto skutečnost bezodkladně jako poruchu na bezplatnou linku 800 850 860.

Toto sdělení je platné do 04.04.2018 a je jedním z podkladů pro zpracování projektové dokumentace, pokud je taková dokumentace zpracovávána. Toto sdělení však nenahrazuje vyjádření provozovatele distribuce soustavy k projektové dokumentaci pro územní nebo stavební řízení, k připojení nového odběru, zdroje elektrické energie nebo k navýšení rezervovaného výkonu a mimo havárií ani souhlas s inností v ochranném pásmu.



V souvislosti s výše uvedeným si Vás dovoluujeme upozornit, že uvedené sdělení včetně jeho příloh obsahuje skutečnosti tvořící obchodní tajemství společnosti EZ Distribuce, a. s. Poskytnuté informace jsou dále také doprovázeny informacemi a obchodně citlivými informacemi společnosti EZ Distribuce, a. s. Z výše uvedených důvodů si Vás proto společnost EZ Distribuce, a. s., dovoluujeme upozornit, že s poskytnutými informacemi je potřeba nakládat dle platných právních předpisů, v opačném případě se vystavujete postihu ve smyslu platné právní úpravy. V této souvislosti si Vás dále dovoluujeme upozornit, že požadované informace nesmí být předány, sděleny, využity, zpublikovány, či jiným způsobem postoupeny na jakoukoli třetí osobu bez předchozího prokazatelného souhlasu společnosti EZ Distribuce, a. s. Informace o existenci sítí mohou být využity pouze pro účel, pro který byly vyžádány.

S pozdravem

EZ Distribuce, a. s.

Dělná, Dělná IV-Podmokly

Teplická 874/8

PS 405 02

I : 24729035

Přílohy

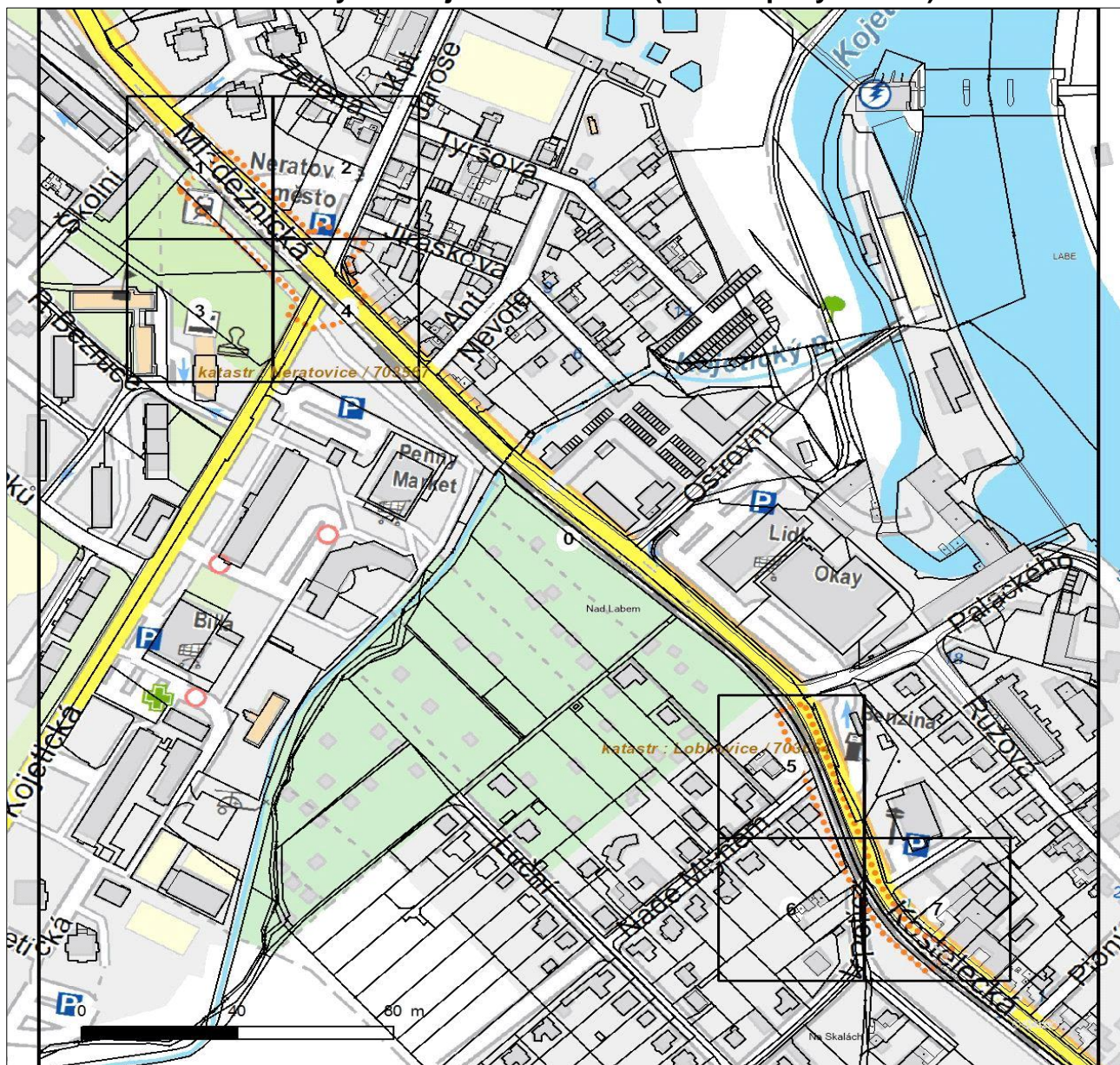
1. Situace a výkres zájmového území
2. Podmínky pro provádění činností v ochranných pásmech energetických zařízení



Platí pouze se sdělením číslo 0100814432.

Zakreslené polohy zařízení v plánu jsou pouze informativní.

Situace výkres zájmového území (klad mapových listů)



Není-li zobrazena katastrální mapa, zadejte žádost znovu. Katastrální mapa je generována prostřednictvím externí WMS služby, jejíž provoz nezajišťuje společnost ČEZ Distribuce, a. s.

LEGENDA

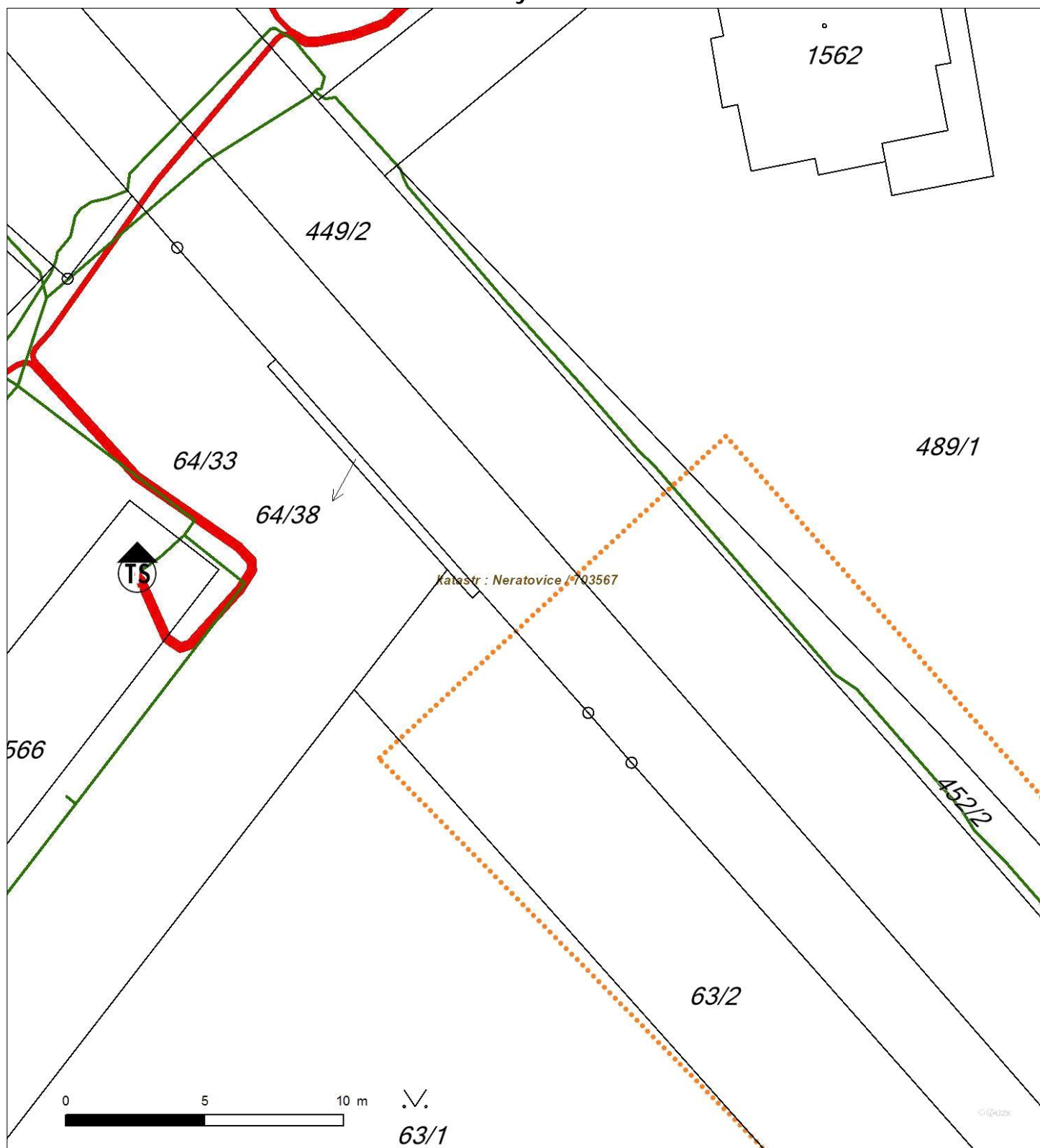
	Podzemní vedení NN do 1kV		Stanice do 52 kV - stožárová
	Nadzemní vedení NN do 1kV		Stanice do 52 kV - zděná
	Podzemní vedení VN do 35 kV		Transformovna (nad 52 kV)
	Nadzemní vedení VN do 35 kV		Probíhající investice ČEZ Distribuce
	Podzemní vedení VVN 110kV		Stanice ČEZ Distribuce ve výstavbě
	Nadzemní vedení VVN 110kV		Zařízení ČEZ Distribuce ve výstavbě
	NN přívod odběratele		Hranice katastrálního území
	Cizí energetické vedení		
	Zájmové území		



Platí pouze se sdělením číslo 0100814432.

Zakreslené polohy zařízení v ploše jsou pouze informativní.

Situční výkres - list 1



Není-li zobrazena katastrální mapa, zadejte žádost znovu. Katastrální mapa je generována prostřednictvím externí WMS služby, jejíž provoz nezajišťuje společnost EZ Distribuce, a. s.



Platí pouze se sdělením číslo 0100814432.

Zakreslené polohy zařízení v příloze jsou pouze informativní.

Situční výkres - list 2



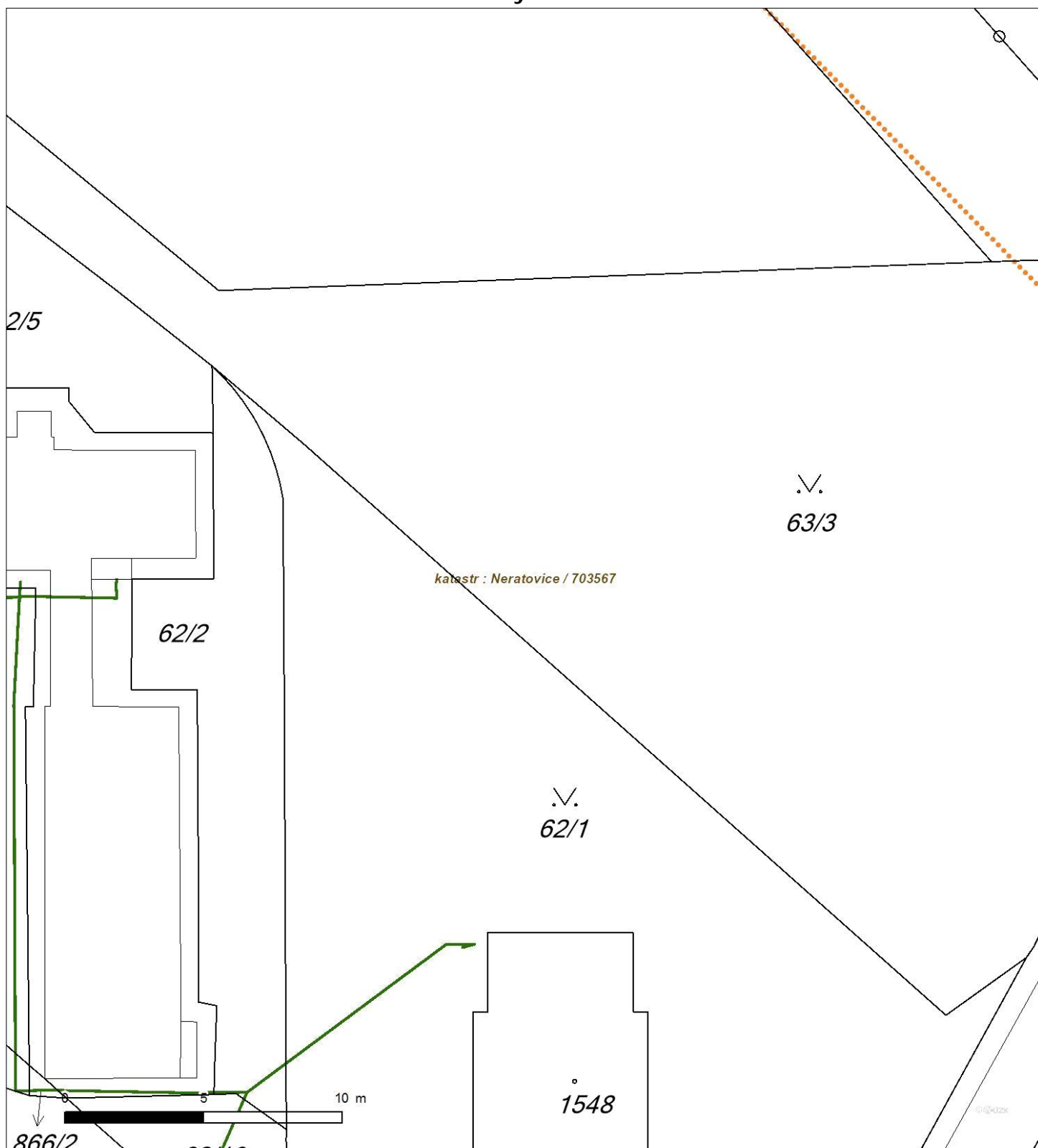
Není-li zobrazena katastrální mapa, zadejte žádost znovu. Katastrální mapa je generována prostřednictvím externí WMS služby, jejíž provoz nezajišťuje společnost EZ Distribuce, a. s.



Platí pouze se sdělením číslo 0100814432.

Zakreslené polohy zařízení v příloze jsou pouze informativní.

Situční výkres - list 3



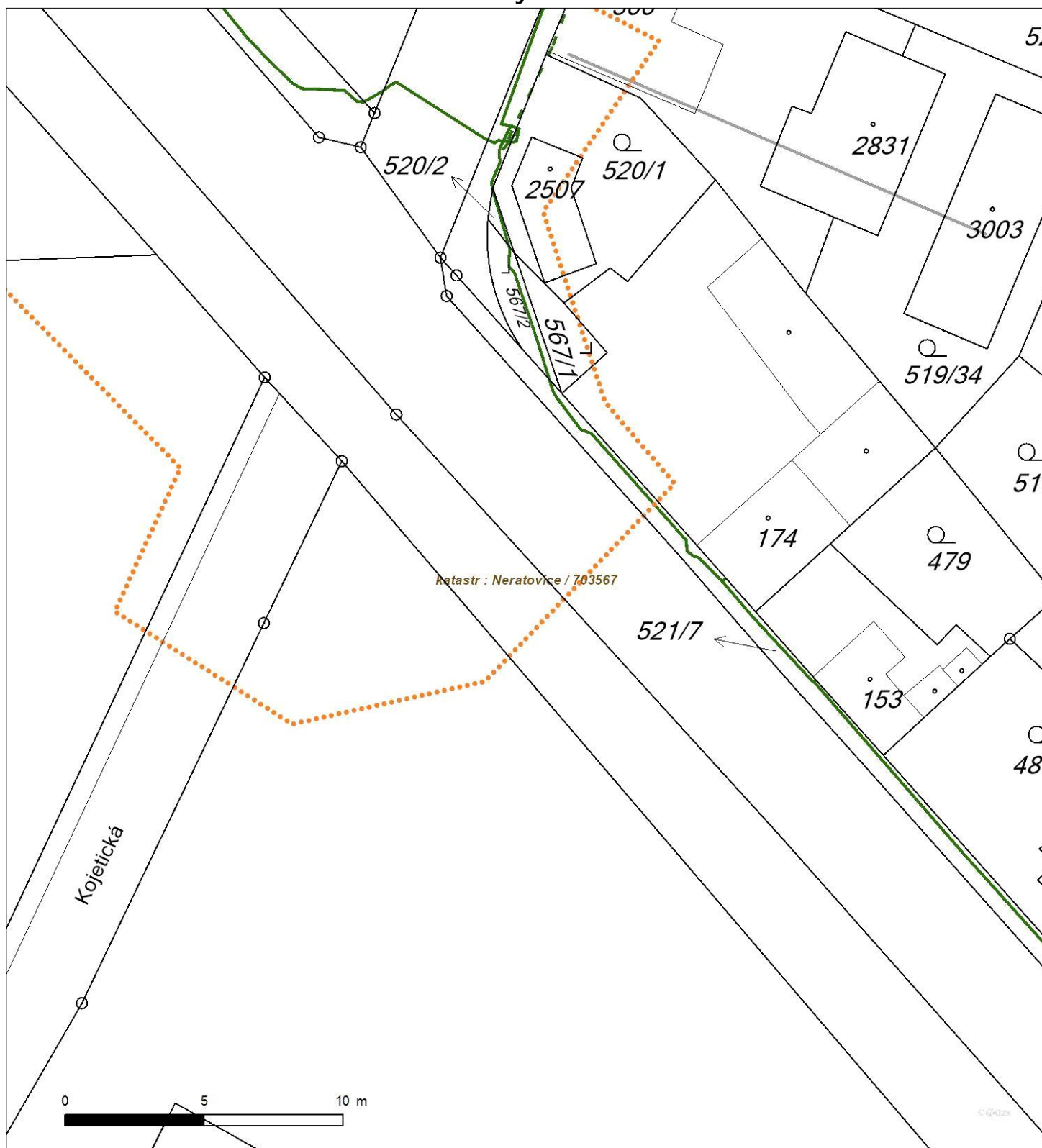
Není-li zobrazena katastrální mapa, zadejte žádost znovu. Katastrální mapa je generována prostřednictvím externí WMS služby, jejíž provoz nezajišťuje společnost EZ Distribuce, a. s.



Platí pouze se sdělením číslo 0100814432.

Zakreslené polohy zařízení v příloze jsou pouze informativní.

Situční výkres - list 4



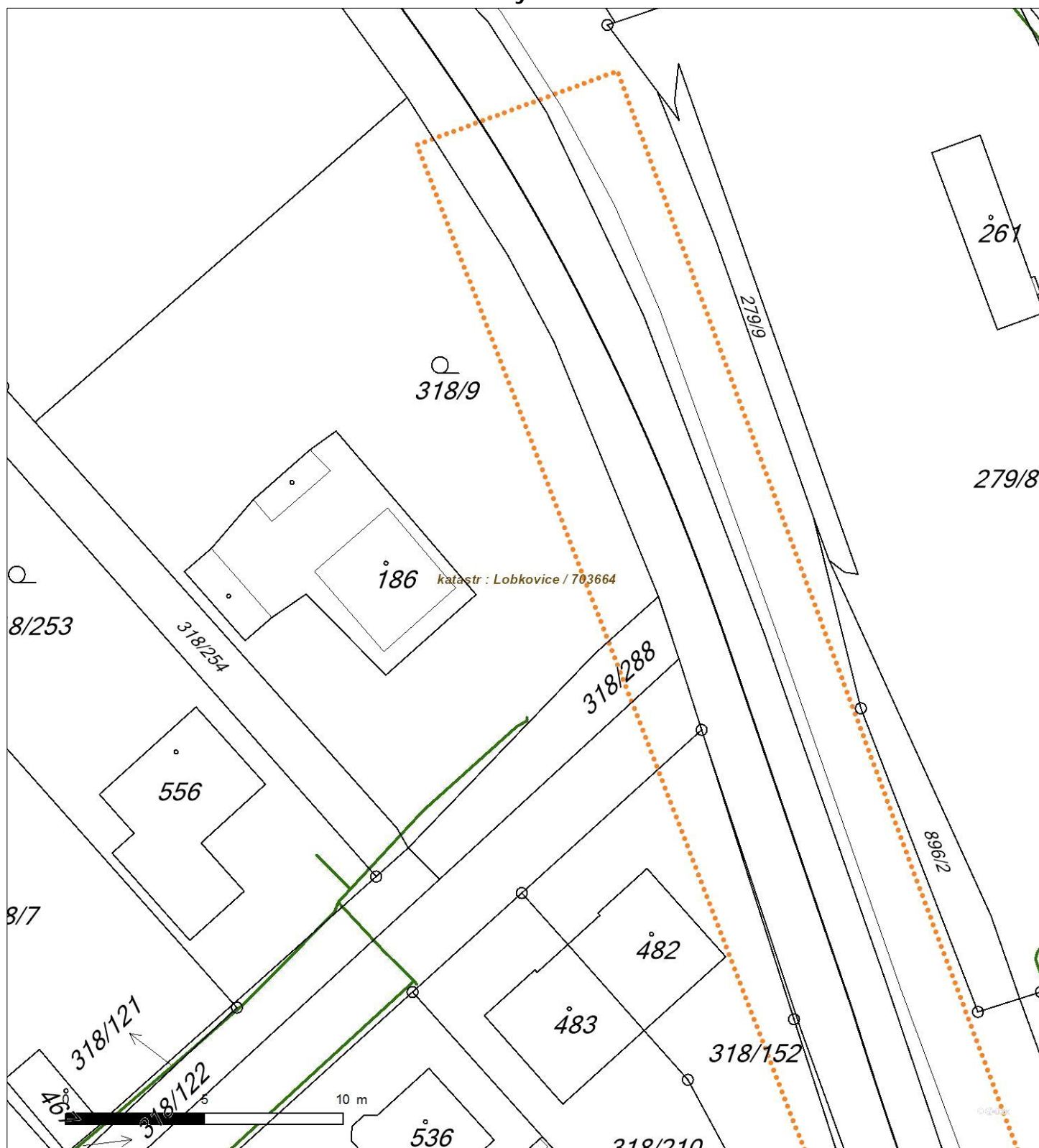
Není-li zobrazena katastrální mapa, zadejte žádost znovu. Katastrální mapa je generována prostřednictvím externí WMS služby, jejíž provoz nezajišuje společnost EZ Distribuce, a. s.



Platí pouze se sdělením číslo 0100814432.

Zakreslené polohy zařízení v příloze jsou pouze informativní.

Situční výkres - list 5

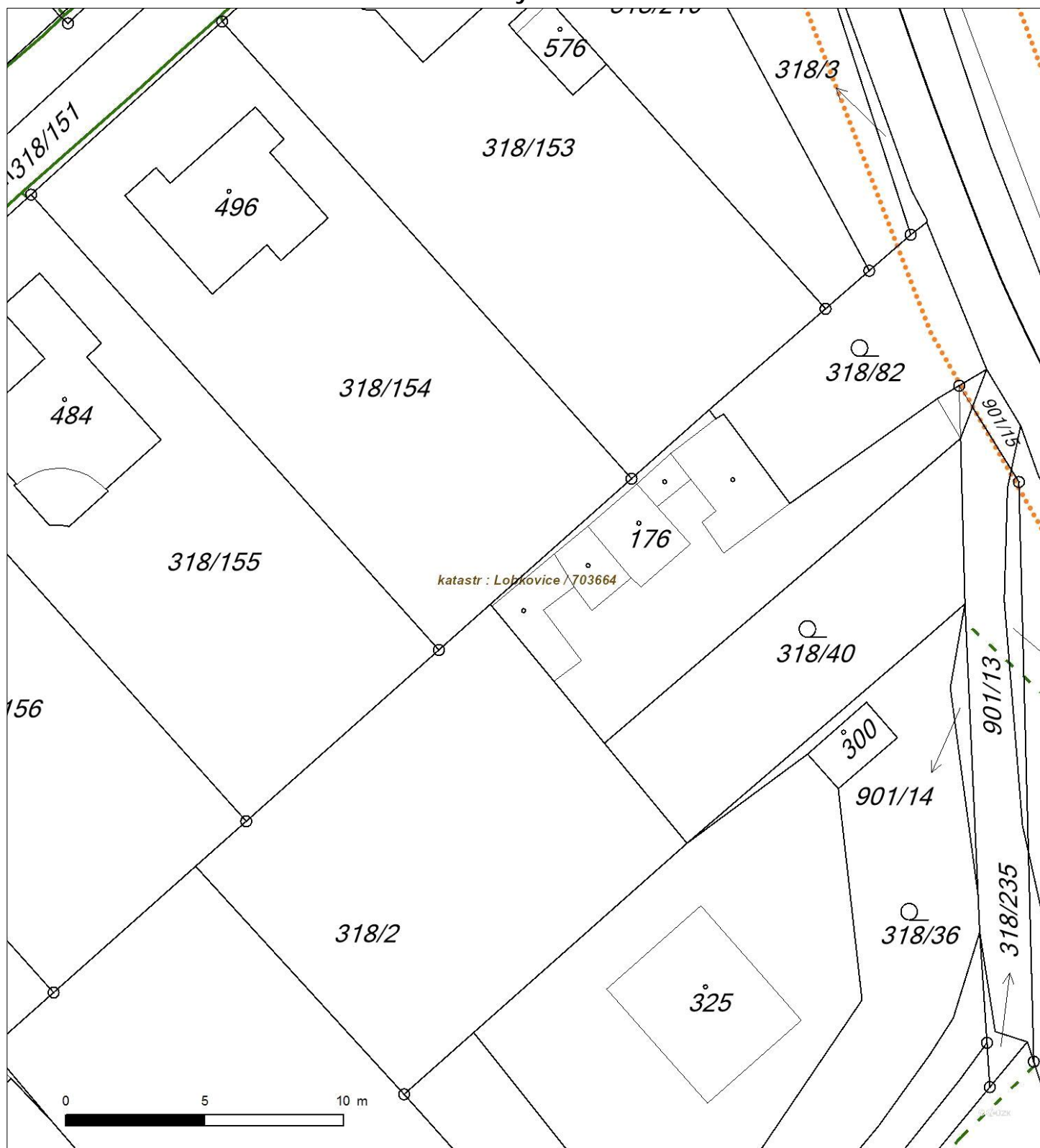


Není-li zobrazena katastrální mapa, zadejte žádost znovu. Katastrální mapa je generována prostřednictvím externí WMS služby, jejíž provoz nezajišťuje společnost EZ Distribuce, a. s.

Platí pouze se sdělením číslo 0100814432.

Zakreslené polohy za ízení v p íloze jsou pouze informativní.

Situa ní výkres - list 6



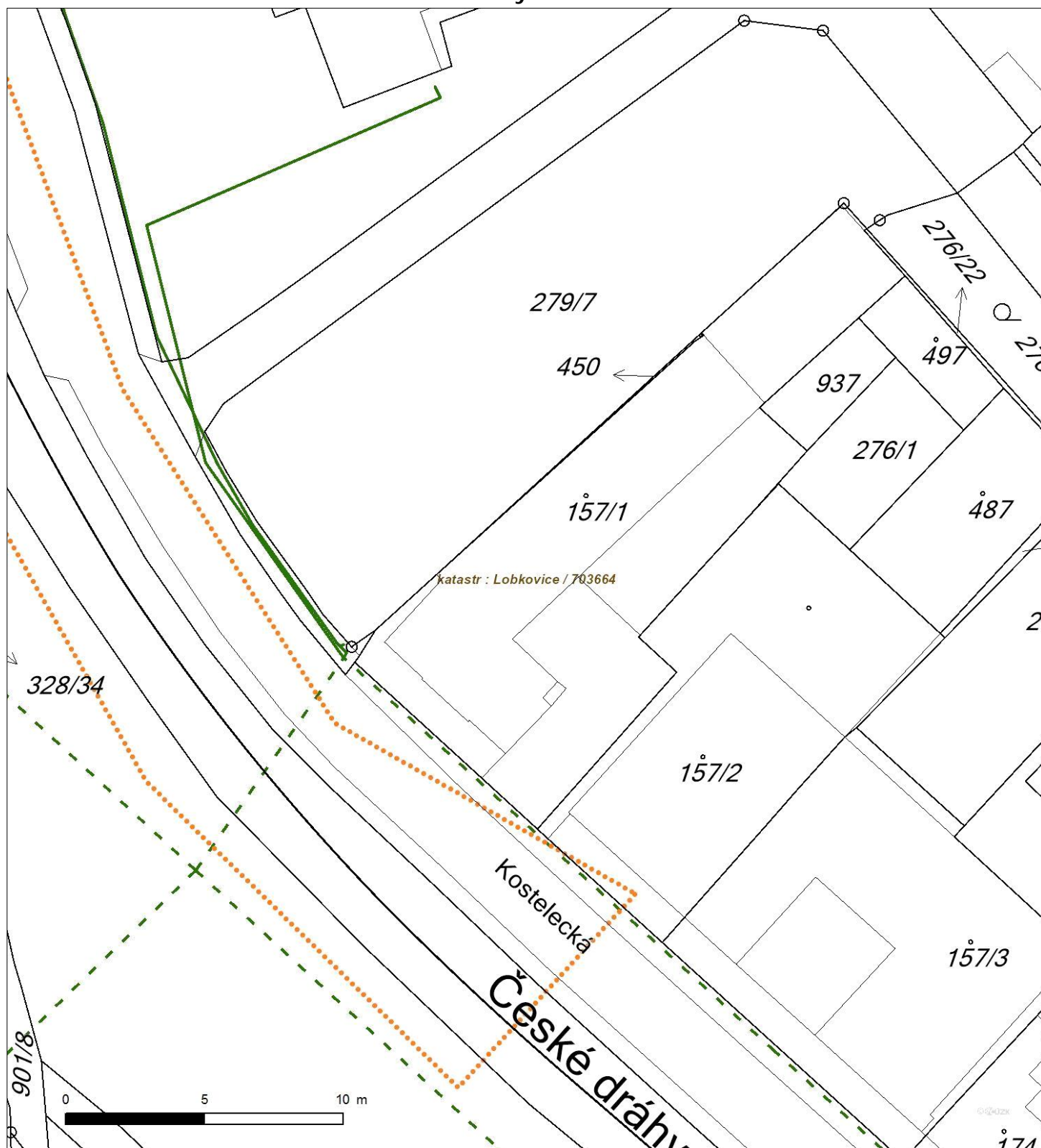
Není-li zobrazena katastrální mapa, zadejte žádost znovu. Katastrální mapa je generována prostřednictvím externí WMS služby, jejíž provoz nezajiš uje společnost EZ Distribuce, a. s.



Platí pouze se sdělením číslo 0100814432.

Zakreslené polohy zařízení v ploše jsou pouze informativní.

Situční výkres - list 7



Není-li zobrazena katastrální mapa, zadejte žádost znovu. Katastrální mapa je generována prostřednictvím externí WMS služby, jejíž provoz nezajišťuje společnost EZ Distribuce, a. s.



METROPROJEKT Praha a.s.
I. P. Pavlova 2/1786
Praha 2
120 00 PRAHA



VÁŠ DOPIS ZNAČKY / ZE DNE

/

NAŠE ZNAČKA

001095263802

VYŘIZUJE / LINKA

Petr Brabenec / 800 850
860

MÍSTO ODESLÁNÍ / DNE

Mělník 3. 11. 2017

Souhlas s umístěním stavby a s prováděním činností v ochranném pásmu elektrického zařízení evidenční číslo: 1095263802/172/OP

Vážený pane Vykydale,

dovolte nám, abychom reagovali na Vaši žádost ze dne 23.10.2017, ve které nás žádáte o vydání stanoviska ke stavbě a provádění souvisejících činností v ochranném pásmu el. zařízení v našem majetku.

Ze zaslaných podkladů je zřejmé, že stavba:

1. Investor: Středočeský kraj
2. Název stavby: „II/101 a III/0096 Neratovice , úprava křižovatky“
3. Parc. číslo: Dle PD Kat. území: Neratovice
4. Předložené podklady: koordinační situace
5. Číslo „Sdělení o existenci energetického zařízení v majetku DSO“: 0100814432

a s ní související činnosti zasahují do ochranných pásem zařízení:

1. Typ zařízení: NN0,4kV
2. Název zařízení: podzemní vedení NN, které je v majetku naší společnosti.

Sdělujeme Vám, že udělujeme souhlas s činností zasahující do ochranného pásma předmětného el. zařízení.

Povoleny činnosti:

1 – stavební práce	2 – zemní práce	3 – kácení a prořez
4 - umístění stavby	5 – skladování hořlavin	6 – skladování výbušnin

Platnost tohoto souhlasu je vázána na dodržení následujících podmínek:

1. Podmínkou pro zahájení činnosti v ochranném pásmu je platné „Sdělení o existenci energetického zařízení v majetku společnosti ČEZ Distribuce, a. s.“, v daném zájmovém území tohoto souhlasu a dodržení podmínek uvedených v tomto vyjádření.

ČEZ Distribuce, a. s.

Děčín, Děčín IV-Podmokly, Teplická 874/8, PSČ 405 02 | Kontaktní bezplatná linka
ČEZ Distribuce: 800 850 860 (hlášení poruch, distribuční požadavky, informace),
e-mail: info@cezdistribuce.cz, www.cezdistribuce.cz | IČ: 24729035, DIČ: CZ24729035 |
zapsaná v obch. rejstříku vedeném Krajským soudem v Ústí nad Labem, sp. zn. B 2145 |
zasílací adresa: ČEZ Distribuce, a. s., Plzeň, Guldenerova 2577/19, PSČ 326 00


2. Souběhy a křižovatky s elektrickými vedeními musí být provedeny v souladu s platnými normami a předpisy, zejména s ČSN EN 50110-1, ČSN EN 50423-3, PNE 33 0000-6 a PNE 33 3301, ČSN EN 50341-3 pro venkovní vedení VN, ČSN 33 2000-5-52 a PNE 34 1050 pro kabelová vedení a ČSN 73 6005 o prostorovém uspořádání sítí technického vybavení.
3. Umístění stavby a provádění činností v ochranném pásmu elektrického zařízení bude prováděno podle projektové dokumentace vypracované firmou Metroprojekt Praha a.s., číslo zakázky xxxxxxxx , datum 09/2017.
4. **Nejmenšího dovoleného krytí podzemních sítí kabelů v tělese bude 1m. Krytí je nutné přizpůsobit konstrukci ploch (dělený arot, betonové žlaby). Pro zajištění uložení podzemních sítí v souladu s ČSN 73 6005, ČSN 33 2000-5-52 a PNE 34 1050 pro kabelová vedení, bude zajištěno dílčí přeložení takového distribučního zařízení v souladu s ust. § 47, zákona 458/2000 Sb. na náklady toho, kdo přeložku vyvolá.**
5. **Základy stožárů veřejného osvětlení musí být umístěny tak, že nejbližší hrana bude ve vzdálenosti minimálně 0,6m od stávajících kabelů.**
6. **Při pokládce kabelu VO v místě souběhu a křížení dodržet minimální vzdálenost 0,05 m od nejbližšího kabelu NN0,4kV.**
7. **Základy všech doplňkových stavebních objektu (dopravní značení, svodidla, , gabiony, sloupy VO atd.) musí být umístěny tak, že nejbližší hrana bude ve vzdálenosti minimálně 0,5m od krajního kabelu stávající kabelové trasy.**
8. Jakákoliv poškození nebo mimořádné události, způsobené na elektrickém zařízení stavebníkem, musí být neprodleně oznámeny na poruchovou linku 800 850 860 a budou opraveny na náklady viníka. Zahrnutí poškozených míst může být provedeno pouze po souhlasu vydaném naší společností.
9. Umístěním stavby nesmí dojít ke ztížení přístupu našich pracovníků a pracovníků námi pověřených firem k našemu zařízení.
10. Při realizaci stavby nesmí dojít v žádném případě k nebezpečnému přiblížení osob, věcí, zařízení nebo mechanismů a strojů k živým částem pod napětím tj. musí být dodržena minimální vzdálenost 2 m od vodičů dle ČSN EN 50110-1. V případě, že nebude možné tuto vzdálenost dodržet, je žadatel povinen požádat o vypnutí předmětného vedení.
11. Pracovníci provádějící práce budou prokazatelně poučeni o nebezpečí, které hrozí při nedodržení bezpečnostních předpisů.
12. S ohledem k provádění prací v ochranném pásmu upozorňujeme na možnost nebezpečných vlivů od elektrického zařízení. Opatření proti těmto vlivům je na straně zhotovitele výše uvedené stavby. ČEZ Distribuce, a.s. nepřevzme žádnou zodpovědnost za případné škody, které vzniknou stavebníkovi následkem poruchy nebo havárie elektrického zařízení za nepředvídaných okolností nebo nedodržením výše uvedených podmínek.
13. Při případné úpravě povrchu v ochranném pásmu vedení nesmí dojít ke změně výškové nivelety země oproti současnému stavu.
14. Musí být dodrženy Podmínky pro práce v ochranných pásmech vedení, které jsou přílohou tohoto souhlasu.
15. Jakékoliv události mající vliv na provoz předmětných vedení musí být neprodleně oznámeny na poruchovou linku 800 850 860 nebo včas oznámeny naší společností.

16. Výjimka z OP se nevztahuje na zařízení ČEZ ICT Services, a.s.

Souhlas s prováděním činností související se zřízením (výstavbou) výše uvedené stavby končí dnem vydání kolaudačního rozhodnutí.

Provozovatel si vyhrazuje právo odvolat souhlas kdykoli, pokud zjistí, že podmínky stanovené v tomto „Souhlasu s umístěním stavby a s prováděním činností v ochranném pásmu elektrického zařízení“ nejsou dodrženy. Pokud zjištěné nedostatky nebyly odstraněny ani na základě písemné výzvy ve stanoveném termínu, je žadatel povinen uvést ochranné pásmo do původního stavu a zdržet se provozování jakékoli činnosti, kterou zákon výslovně zakazuje.

Tento souhlas pozbývá platnosti, nebude-li stavba zahájena do 1 roku od udělení souhlasu a netýká se zajištění dodávky elektřiny pro danou stavbu.



Radomír Šolc
Vedoucí oddělení SEM sítě
ČEZ Distribuce, a. s.

Příloha:

1. Podmínky pro provádění činností v OP podzemních vedení

Podmínky pro provádění činností v ochranných pásmech podzemních vedení

Ochranné pásmo podzemních vedení elektrizační soustavy do 110 kV včetně a vedení řídicí, měřicí a zabezpečovací techniky je stanoveno v § 46, odst. (5), Zák. č. 458/2000 Sb., tj. zákona o podmínkách podnikání a o výkonu státní správy v energetických odvětvích a o změně některých zákonů (energetický zákon), ve znění pozdějších předpisů (dále jen „energetický zákon“), a činí 1 metr po obou stranách krajního kabelu kabelové trasy, nad 110 kV činí 3 metry po obou stranách krajního kabelu.

V ochranném pásmu podzemního vedení je podle § 46 odst. (8) a (10) energetického zákona zakázáno:

- a) zřizovat bez souhlasu vlastníka těchto zařízení stavby či umisťovat konstrukce a jiná podobná zařízení, jakož i uskladňovat hořlavé a výbušné látky,
- b) provádět bez souhlasu vlastníka zemní práce,
- c) provádět činnosti, které by mohly ohrozit spolehlivost a bezpečnost provozu těchto zařízení nebo ohrozit život, zdraví či majetek osob,
- d) provádět činnosti, které by znemožňovaly nebo podstatně znesnadňovaly přístup k těmto zařízením,
- e) vysazovat trvalé porosty a přejíždět vedení těžkými mechanizmy.

Pokud stavba nebo stavební činnost zasahuje do ochranného pásma podzemního vedení, je třeba požádat o písemný souhlas vlastníka nebo provozovatele tohoto zařízení na základě § 46, odst. (8) a (11) energetického zákona.

V ochranných pásmech podzemních vedení je třeba dále dodržovat následující podmínky:

- 1. Dodavatel prací musí před zahájením prací zajistit vytyčení podzemního zařízení a prokazatelně seznámit pracovníky, jichž se to týká, s jejich polohou a upozornit na odchylky od výkresové dokumentace.
- 2. Výkopové práce do vzdálenosti 1 metr od osy (krajního) kabelu musí být prováděny ručně. V případě provedení sond (ručně) může být tato vzdálenost snížena na 0,5 metru.
- 3. Zemní práce musí být prováděny v souladu s ČSN 73 6133 Návrh a provádění zemního tělesa pozemních komunikací a při zemních pracích musí být dodrženo Nařízení vlády č. 591/2006 Sb., o bližších minimálních požadavcích na bezpečnost a ochranu zdraví při práci na staveništích.
- 4. Místa křížení a souběhy ostatních zařízení se zařízeními energetiky musí být vyprojektovány a provedeny zejména dle ČSN 73 6005, ČSN EN 50 341-1,2, ČSN EN 50341-3-19, ČSN EN 50423-1, ČSN 33 2000-5-52 a PNE 33 3302.
- 5. Dodavatel prací musí oznámit příslušnému provozovateli distribuční soustavy zahájení prací minimálně 3 pracovní dny předem.
- 6. Při potřebě přejíždění trasy podzemních vedení vozidly nebo mechanizmy je třeba po dohodě s provozovatelem provést dodatečnou ochranu proti mechanickému poškození.
- 7. Je zakázáno manipulovat s obnaženými kabely pod napětím. Odkryté kabely musí být za vypnutého stavu řádně vyvěšeny, chráněny proti poškození a označeny výstražnou tabulkou dle ČSN ISO 3864.
- 8. Před záhozem kabelové trasy musí být provozovatel kabelu vyzván ke kontrole uložení. Pokud toto organizace provádějící zemní práce neprovede, vyhrazuje si provozovatel distribuční soustavy právo nechat inkriminované místo znovu odkryt.
- 9. Při záhozu musí být zemina pod kabely řádně udusána, kabely zapískovány a provedeno krytí proti mechanickému poškození.
- 10. Bez předchozího souhlasu je zakázáno snižovat nebo zvyšovat vrstvu zeminy nad kabelem.
- 11. Každé poškození zařízení provozovatele distribuční soustavy musí být okamžitě nahlášeno na Kontaktní bezplatnou linku ČEZ Distribuce 800 850 860, která je Vám k dispozici 24 hodin denně, 7 dní v týdnu.
- 12. Ukončení stavby musí být neprodleně ohlášeno příslušnému provoznímu útvaru.
- 13. **Po dokončení stavby provozovatel distribuční soustavy nesouhlasí s vyhlášením ochranného pásma nových rozvodů, které jsou budovány, protože se již jedná o práce v ochranném pásmu zařízení provozovatele distribuční soustavy. Případné opravy nebo rekonstrukce na svém zařízení nebude provozovatel distribuční soustavy provádět na výjimku z ochranného pásma nebo na základě souhlasu s činností v tomto pásmu.**

Případné nedodržení uvedených podmínek bude řešeno příslušným stavebním úřadem nebo nahlášeno Energetickému regulačnímu úřadu jako správní delikt ve smyslu příslušného ustanovení energetického zákona spočívající v porušení zákazu provádět činnosti v ochranných pásmech dle § 46 uvedeného zákona.



ŽADATEL

METROPROJEKT Praha a.s.

NAŠE ZNAČKA
0200658252

VYŠLUJE / LINKA
841 842 843

VYŠLENO DNE
04.10.2017

Sdělení o existenci komunikačního vedení společnosti Telco Pro Services, a. s.

Název akce: **II/101 a III/0096 Neratovice, úprava křižovatky**

Účel: **Stavební řízení**

Vážený zákazníku,
dovolujeme si reagovat na Vaši žádost číslo 0200658252 ze dne 04.10.2017, která se týkala sdělení o existenci komunikačního zařízení na Vámi určeném zájmovém území.

Dle v domluvy společnosti Telco Pro Services, a. s., se na Vámi vymezeném zájmovém území:
nenachází komunikační zařízení v majetku společnosti Telco Pro Services, a. s.

Zároveň si Vás dovolujeme upozornit, že není vyloučeno, že se ve Vámi vymezeném zájmovém území nachází jiné zařízení, které není v majetku společnosti Telco Pro Services, a. s.

Toto sdělení je platné do 04.10.2018.

V souvislosti s výše uvedeným si Vás dovolujeme upozornit, že sdělení o existenci či neexistenci sítě představuje skutečnosti tvořící obchodní tajemství společnosti Telco Pro Services, a. s. Poskytnuté informace jsou dále také důvěrnými informacemi společnosti Telco Pro Services, a. s. Z výše uvedených důvodů si Vás proto společnost Telco Pro Services, a. s., dovoluje upozornit, že s poskytnutými informacemi je potřeba nakládat dle platných právních předpisů, v opačném případě se vystavujete postihu ve smyslu platné právní úpravy. V této souvislosti si Vás dovolujeme rovněž upozornit, že požadované informace nesmí být předány, sděleny, využity, zveřejněny, či jiným způsobem postoupeny na jakoukoli třetí osobu bez předchozího prokazatelného souhlasu společnosti Telco Pro Services, a. s. Informace o existenci sítě mohou být využity pouze pro účel, pro který byly vyžádány.

S pozdravem



Telco Pro Services, a. s.
Duhová 1531/3
140 00 Praha 4
IČ: 291 48 278
(16)

Jiří Cimpel

Telco Pro Services, a. s.

Přílohy

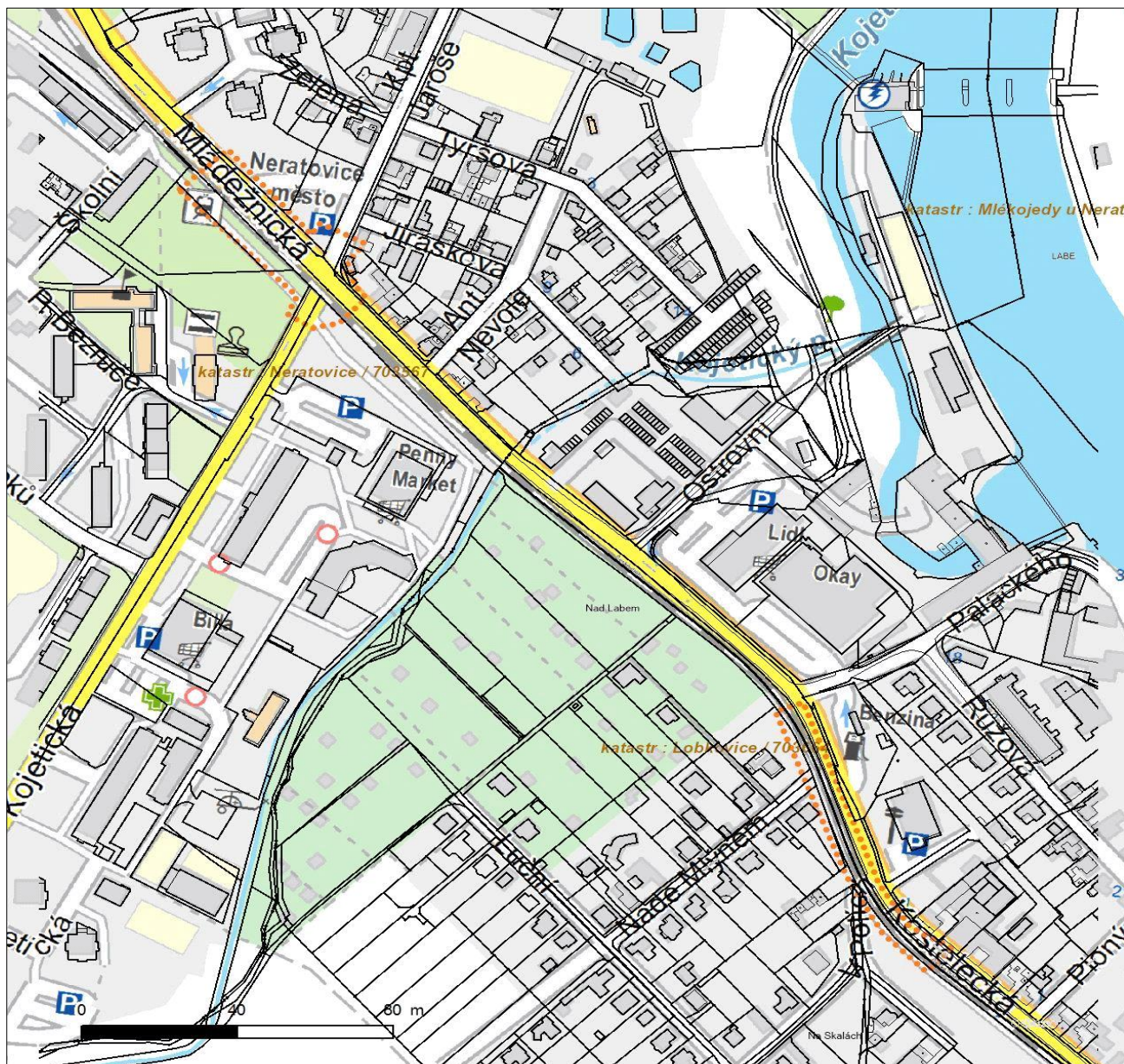
Situace výkres zájmového území



Platí pouze se sdělením číslo 0200658252.

Zakreslené polohy zařízení v plánu jsou pouze informativní.

Situace výkres zájmového území



LEGENDA

- | | | | |
|--|---------------------------|--|-----------------------------|
| | Nadzemní optické vedení | | Radioreléový spoj vzduch |
| | Podzemní optické vedení | | Zájmové území |
| | Nadzemní metalické vedení | | Hranice katastrálního území |
| | Podzemní metalické vedení | | |

FCC Neratovice, s.r.o.
Ke Spolaně 655, 277 11 Neratovice
Tel.: +420 315 682 544 | Fax: +420 315 682 544
E-mail: neratovice@fcc-group.cz | www.fcc-group.cz

Metroprojekt Praha a.s.

I.P.Pavlova 1786/2
120 00 Praha 2

Datum: 10.11.2017

Věc : Vyjádření k realizaci stavby: II/101 a II/0096 Neratovice, úprava křižovatky

Stavba: II/101 a II/0096 Neratovice, úprava křižovatky

Investor: Středočeský kraj, Borovská 11, Praha 2

Projektant: Ing. Tomáš Kučera

Podzemní sítě VO v křižovatce ul. Mládežnická, Kpt. Joroše a Kostelecká ve městě Neratovice jsou vyznačeny na nákresu.

V případě stavebních prací v blízkosti kabelu VO (viz. mapa) musí být vytyčeny stávající sítě VO a následně dodrženo ochranné pásmo strojních prací, které činí 1m po obou stranách kabelu.


FCC Neratovice, s.r.o.
Ke Spolaně 655
27711 Neratovice



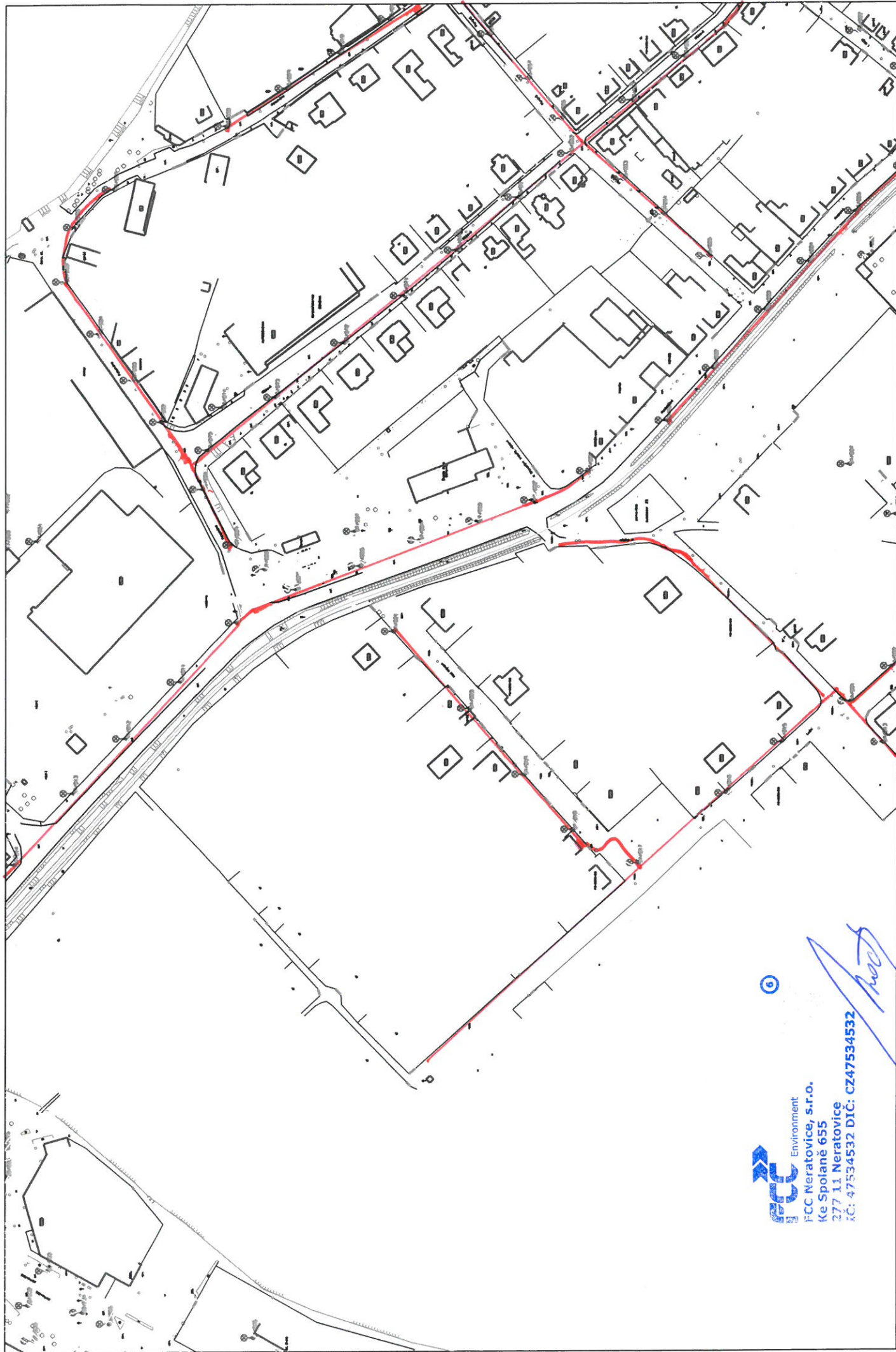
FCC Environment
FCC Neratovice, s.r.o.
Ke Spolaně 655
277 11 Neratovice
IČ: 47534532 DIČ: CZ47534532

6

Machovec Petr



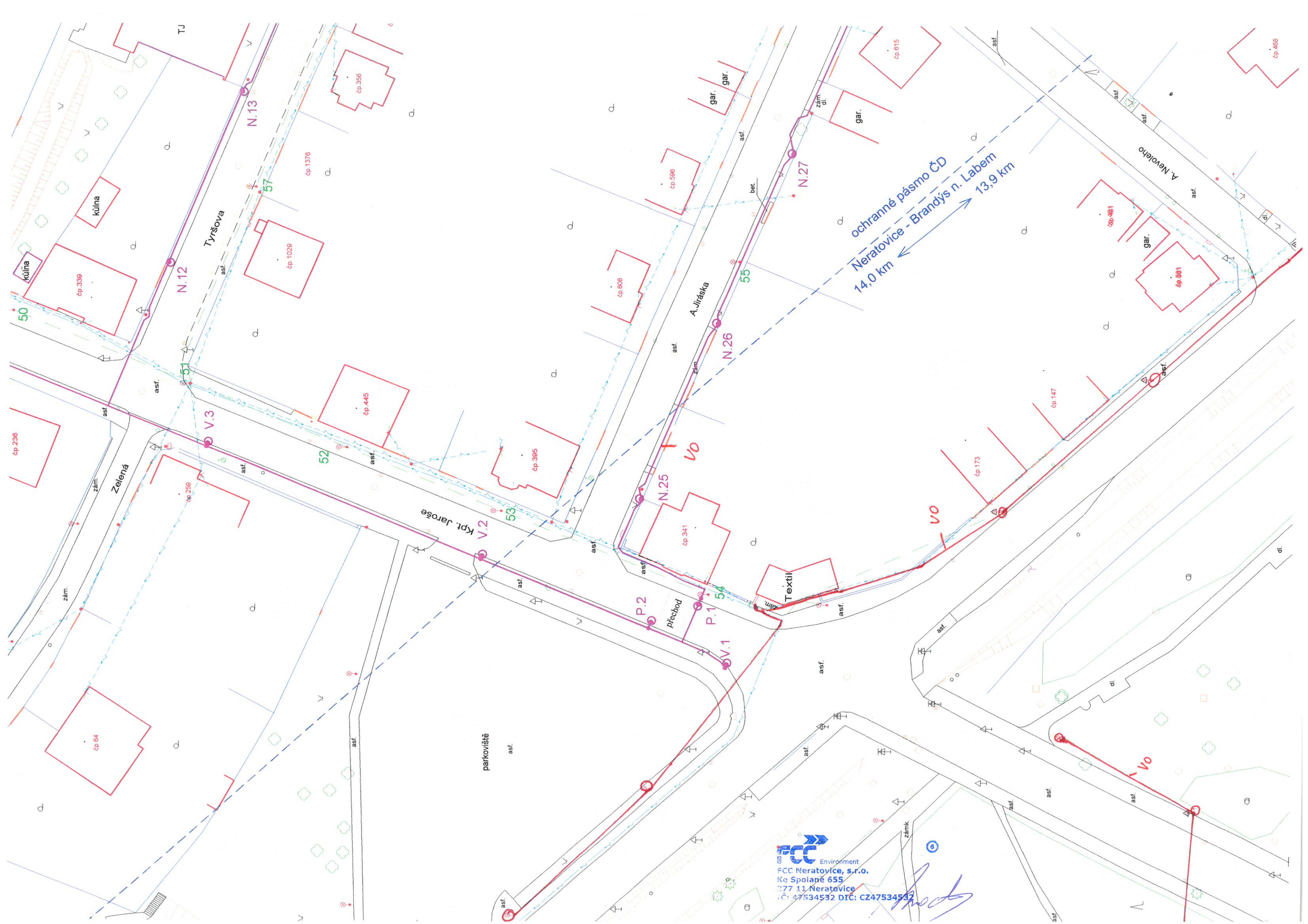
Příloha : 2x mapa



6

FCC Environment
FCC Neratovice, s.r.o.
Ke Společnosti 655
277 11 Neratovice
IČ: 47534532 DIČ: CZ47534532

Handwritten signature



METROPROJEKT Praha a.s.
I.P.Pavlova 1786/2
120 00 Praha 2

naše značka
5001597510

vyřizuje
Michal Karas

datum
24.10.2017

Věc:

II/101 a III/0096 Neratovice úprava křižovatky

K.ú. - p.č.: Lobkovice

Stavebník: Středočeský kraj, Zborovská 11, 150 21 Praha 5

Účel stanoviska: Povolení stavby - stavební režim (ÚR+SP)

GasNet, s.r.o., jako provozovatel distribuční soustavy (PDS) a technické infrastruktury, zastoupený GridServices, s.r.o., vydává toto stanovisko:

K PŘEDLOŽENÉ PD SDĚLUJEME TOTO NAŠE STANOVISKO Z POHLEDU DOTYKU NA PLYNÁRENSKÁ ZAŘÍZENÍ:

V zájmovém prostoru stavby dojde k dotyku s těmito plynárenskými zařízeními:
STL PE plynovod d 110

Na základě předložené situace byl předán informační zákres

Pro realizaci stavby stanovujeme tyto podmínky:

- při souběhu a křížení IS požadujeme dodržení odstupových vzdáleností dle ČSN 73 6005 a TPG 702 01, TPG 702 04
- před zahájením stavby bude provedeno vytyčení PZ viz.odst.3 - poskytnutý zákres je pouze ORIENTAČNÍ
- pokud stavba vyvolá výškovou nebo směrovou úpravu trasy plynárenského zařízení, bude zpracována PD přeložek plynárenských zařízení.
- v ochranném pásmu plynovodů (1+1 m) budou práce prováděny výhradně ručním způsobem
- během stavby nesmí dojít k poškození nebo přemístění PZ

- Po odstranění konstrukce vozovky v úrovni zemní pláně požadujeme chránit plynovodní přípojky a plynovody umístěné ve vozovce před mechanickým poškozením při pojiždění betonovými panely, popř. ocelovými plechy o tloušťce min. 3 cm.

- Požadujeme zachovat stávající niveletu vozovky (komunikace). Parkovací stání doporučujeme provést ze zámkové dlažby.

- Dopravní značení musí být umístěno od stávajícího plynárenského zařízení v minimální vzdálenosti 1 m.

- Pokud při rekonstrukci komunikace bude zjištěno, že některé plynovody nebo přípojky budou mít vůči nové niveletě krytí menší jak 100 cm, bude nutné provést přeložku těchto plynárenských zařízení tak, aby bylo dosaženo požadovaného krytí. Tyto práce budou provedeny v souladu se zákonem č. 458/2000 Sb. v platném znění jako přeložka plynárenského zařízení na náklady investora.

- Při vysazování stromů a okrasných dřevin požadujeme dodržet od stávajícího plynárenského zařízení vzdálenost minimálně 2 metry na obě strany od osy plynovodu.

- Po odtěžení stávající konstrukce vozovky bude podstatně sníženo krytí stávajícího plynovodu a přípojek. Proto je vyloučeno použití těžké mechanizace (zejména válců s trny, zemních fréz atd.) přímo nad potrubím. Zejména je třeba věnovat při provádění prací zvýšenou pozornost a opatrnost u míst s odbočkami, kde navrtávací odbočkový T-kus vyčnívá nad vlastní potrubí a mohlo by dojít k jeho odtržení. Dále je třeba ověřit polohu přípojek, které jsou nad vlastním potrubím plynovodního řádu a navíc zpravidla uloženy kolmo na plynovod (a tím i komunikaci).

GridServices, s.r.o.

Plynárenská 499/1

Zábrdovice

602 00 Brno

T +420532221111

F +420545578571

E info@gridservices.cz

I www.gridservices.cz

IČ: 27935311

DIČ: CZ27935311

Zapsán do obchodního rejstříku:

Krajský soud v Brně

oddíl C, vložka 57165

26.07.2007

Bankovní spojení:
Československá obchodní banka,
a.s.

Číslo účtu: 17837923

Kód banky: 0300

V rozsahu této stavby souhlasíme s povolením stavby dle zákona 183/2006 Sb. ve znění pozdějších předpisů. Tento souhlas platí pro územní řízení, řízení o územním souhlasu, veřejnoprávní smlouvy pro umístění stavby, zjednodušené územní řízení, ohlášení, stavební řízení, společné územní a stavební řízení, veřejnoprávní smlouvu o provedení stavby nebo oznámení stavebního záměru s certifikátem autorizovaného inspektora.

V zájmovém území se mohou nacházet plynárenská zařízení jiných vlastníků či správců, případně i dlouhodobě nefunkční/neprovozovaná plynárenská zařízení bez dostupných informací o jejich poloze a vlastnictví.

Plynárenské zařízení a plynovodní přípojky jsou dle ust. § 2925 zákona č. 89/2012 Sb., občanského zákoníku, provozovány jako zařízení zvláště nebezpečné a z tohoto důvodu jsou chráněny ochranným pásmem dle zákona č. 458/2000 Sb. ve znění pozdějších předpisů.

Nedodržení podmínek uvedených v tomto stanovisku zakládá odpovědnost stavebníka za vzniklé škody.

Rozsah ochranného pásma je stanoven v zákoně 458/2000 Sb. ve znění pozdějších předpisů.

Při realizaci uvedené stavby budou dodrženy podmínky pro provádění stavební činnosti:

1) Za stavební činnosti se pro účely tohoto stanoviska považují všechny činnosti prováděné v ochranném pásmu plynárenského zařízení a plynovodních přípojek (tzn. i bezvýkopové technologie a terénní úpravy) a činnosti mimo ochranné pásmo, pokud by takové činnosti mohly ohrozit bezpečnost a spolehlivost plynárenského zařízení a plynovodních přípojek (např. trhačí práce, sesuvy půdy, vibrace, apod.).

2) Stavební činnosti je možné realizovat pouze při dodržení podmínek stanovených v tomto stanovisku. Nebudou-li tyto podmínky dodrženy, budou stavební činnosti považovány dle § 68 zákona č. 458/2000 Sb. ve znění pozdějších předpisů za činnost bez našeho předchozího souhlasu. Při každé změně projektu nebo stavby (zejména trasy navrhovaných inženýrských sítí) je nutné požádat o nové stanovisko k této změně.

3) Před zahájením stavební činnosti bude provedeno vytyčení trasy a přesné určení uložení plynárenského zařízení a plynovodních přípojek. Vytyčení trasy provede příslušná provozní oblast (formulář a kontakt naleznete na www.gridservices.cz nebo NONSTOP zákaznická linka 800 11 33 55). Při žádosti uvede žadatel naši značku (číslo jednací) uvedenou v úvodu tohoto stanoviska. O provedeném vytyčení trasy bude sepsán protokol. Přesné určení uložení plynárenského zařízení a plynovodních přípojek je povinen provést stavebník na svůj náklad. Bez vytyčení trasy a přesného určení uložení plynárenského zařízení a plynovodních přípojek stavebníkem nesmí být vlastní stavební činnosti zahájeny. Vytyčení plynárenského zařízení a plynovodních přípojek považujeme za zahájení stavební činnosti.

4) Bude dodržena mj. ČSN 73 6005, TPG 702 04, zákon č. 458/2000 Sb. ve znění pozdějších předpisů, případně další předpisy související s uvedenou stavbou.

5) Pracovníci provádějící stavební činnosti budou prokazatelně seznámeni s polohou plynárenského zařízení a plynovodních přípojek, rozsahem ochranného pásma a těmito podmínkami.

6) Při provádění stavební činnosti, vč. přesného určení uložení plynárenského zařízení je stavebník povinen učinit taková opatření, aby nedošlo k poškození plynárenského zařízení a plynovodních přípojek nebo ovlivnění jejich bezpečnosti a spolehlivosti provozu. Nebude použito nevhodného nářadí, zemina bude těžena pouze ručně bez použití pneumatických, elektrických, bateriových a motorových nářadí.

7) Odkryté plynárenské zařízení a plynovodní přípojky budou v průběhu nebo při přerušení stavební činnosti řádně zabezpečeny proti jejich poškození.

8) V případě použití bezvýkopových technologií (např. protlaku) bude před zahájením stavební činnosti provedeno úplné obnažení plynárenského zařízení a plynovodních přípojek v místě křížení na náklady stavebníka. V případě, že nebude tato podmínka dodržena, nesmí být použita bezvýkopová technologie.

9) Stavebník je povinen neprodleně oznámit každé i sebemenší poškození plynárenského zařízení nebo plynovodních přípojek (vč. izolace, signalizačního vodiče, výstražné fólie atd.) na telefon 1239.

10) Před provedením zásypu výkopu bude provedena kontrola dodržení podmínek stanovených pro stavební činnosti, kontrola plynárenského zařízení a plynovodních přípojek. Kontrolu provede příslušná provozní oblast (formulář a kontakt naleznete na www.gridservices.cz nebo NONSTOP zákaznická linka 800 11 33 55). Při žádosti uvede žadatel naši značku (číslo jednací) uvedenou v úvodu tohoto stanoviska. Povinnost kontroly se vztahuje i na plynárenské zařízení, které nebylo odhaleno. O provedené kontrole bude sepsán protokol. Bez provedené kontroly nesmí být plynárenské zařízení a plynovodní přípojky zasypány. V případě, že nebudou dodrženy výše uvedené podmínky, je stavebník povinen na základě výzvy provozovatele plynárenského zařízení a plynovodních přípojek, nebo jeho zástupce doložit průkaznou dokumentaci o nepoškození plynárenského zařízení a plynovodních přípojek během výstavby nebo provést na své náklady kontrolní sondy v místě styku stavby s plynárenským zařízením a plynovodními přípojkami.

11) Plynárenské zařízení a plynovodní přípojky budou před zásypem výkopu řádně podsypány a obsypány těženým

pískem, bude provedeno zhutnění a bude osazena výstražná fólie žluté barvy, vše v souladu s ČSN EN 12007-1-4, TPG 702 01, TPG 702 04.

12) Neprodleně po skončení stavební činnosti budou řádně osazeny všechny poklopy a nadzemní prvky plynárenského zařízení a plynovodních přípojek.

13) Poklopy uzávěrů a ostatních armatur na plynárenském zařízení a plynovodních přípojkách, vč. hlavních uzávěrů plynu (HUP) na odběrném plynovém zařízení udržovat stále přístupné a funkční po celou dobu trvání stavební činnosti.

14) Případné zřizování stavenišť, skladování materiálů, stavebních strojů apod. bude realizováno mimo ochranné pásmo plynárenského zařízení a plynovodních přípojek (není-li ve stanovisku uvedeno jinak).

15) Bude zachována hloubka uložení plynárenského zařízení a plynovodních přípojek (není-li ve stanovisku uvedeno jinak).

16) Při použití nákladních vozidel, stavebních strojů a mechanismů zabezpečit případný přejezd přes plynárenské zařízení a plynovodní přípojky uložním panelů v místě přejezdu plynárenského zařízení.

Platí pouze pro území vyznačené v příloze tohoto stanoviska a to 24 měsíců ode dne jeho vydání.

V případě dotčení pozemku v majetku společnosti GasNet, s.r.o. je třeba dále projednat smluvní vztah k tomuto pozemku. Kontakt na projednání naleznete na adrese www.gasnet.cz/cs/kontaktni-system/, činnost "Smluvní vztahy - pozemky a budovy plynárenských zařízení", případně na NONSTOP zákaznické lince 800 11 33 55.

Za správnost a úplnost dokumentace předložené s žádostí včetně jejího souladu s platnými předpisy plně zodpovídá její zpracovatel. Stanovisko nenahrazuje případná další stanoviska k jiným částem stavby.

V případě další korespondence nebo jednání (např. změna stavby) uvádějte naši značku - 5001597510 a datum tohoto stanoviska. Kontakty jsou k dispozici na www.gridservices.cz nebo NONSTOP zákaznická linka 800 11 33 55.

GasNet, s.r.o.
zastoupená společností GridServices, s.r.o., IČ 279 35 311
Michal Karas
Technik externích požadavků
Odbor zpracování externích požadavků

michal.karas@innogy.com

Přílohy: Orientační zakres plynárenského zařízení, Detailní zakres plynárenského zařízení, Ověřená příloha žadatele

Provozovatel DS: GasNet, s.r.o.; Stavebník: Středočeský kraj, Zborovská 11, 150 21 Praha 5. K.ú.: Lobkovice.





Legenda:	
<div></div> <div></div> <div></div> <div></div> <div></div>	linie plynovodu
	NTL
	STL
	VTL
	WTL
	nefunkční
	výstavba
<div></div>	regulační stanice
<div></div>	ochranné zařízení
<div></div>	kabel
<div></div>	elektropřípojka
<div></div>	kabel protikoroziční ochrany
<div></div>	anodové uzemnění
<div></div>	stanice katodové ochrany

Provozovatel DS: GasNet, s.r.o.; Stavebník: Středočeský kraj, Zborovská 11, 150 21 Praha 5. K.ú.: Lobkovice.



METROPROJEKT Praha a.s.
I.P.Pavlova 1786/2
120 00 Praha 2

naše značka
5001597507

vyřizuje
Michal Karas

datum
26.10.2017

Věc:

II/101 a III/0096 Neratovice úprava křižovatky

K.ú. - p.č.: Neratovice

Stavebník: Středočeský kraj, Zborovská 11, 150 21 Praha 5

Účel stanoviska: Povolení stavby - stavební režim (ÚR+SP)

GasNet, s.r.o., jako provozovatel distribuční soustavy (PDS) a technické infrastruktury, zastoupený GridServices, s.r.o., vydává toto stanovisko:

K PŘEDLOŽENÉ PD SDĚLUJEME TOTO NAŠE STANOVISKO Z POHLEDU DOTYKU NA PLYNÁRENSKÁ ZAŘÍZENÍ:

V zájmovém prostoru stavby dojde k dotyku s těmito plynárenskými zařízeními:
STL OC plynovod DN 300

Na základě předložené situace byl předán informační zákres

Pro realizaci stavby stanovujeme tyto podmínky:

- při souběhu a křížení IS požadujeme dodržení odstupových vzdáleností dle ČSN 73 6005 a TPG 702 01, TPG 702 04
- před zahájením stavby bude provedeno vytyčení PZ viz.odst.3 - poskytnutý zákres je pouze ORIENTAČNÍ
- pokud stavba vyvolá výškovou nebo směrovou úpravu trasy plynárenského zařízení, bude zpracována PD přeložek plynárenských zařízení.
- v ochranném pásmu plynovodů (1+1 m) budou práce prováděny výhradně ručním způsobem
- během stavby nesmí dojít k poškození nebo přemístění PZ

- Po odstranění konstrukce vozovky v úrovni zemní pláně požadujeme chránit plynovodní přípojky a plynovody umístěné ve vozovce před mechanickým poškozením při pojiždění betonovými panely, popř. ocelovými plechy o tloušťce min. 3 cm.

- Požadujeme zachovat stávající niveletu vozovky (komunikace). Parkovací stání doporučujeme provést ze zámkové dlažby.

- Dopravní značení musí být umístěno od stávajícího plynárenského zařízení v minimální vzdálenosti 1 m.

- Pokud při rekonstrukci komunikace bude zjištěno, že některé plynovody nebo přípojky budou mít vůči nové niveletě krytí menší jak 100 cm, bude nutné provést přeložku těchto plynárenských zařízení tak, aby bylo dosaženo požadovaného krytí. Tyto práce budou provedeny v souladu se zákonem č. 458/2000 Sb. v platném znění jako přeložka plynárenského zařízení na náklady investora.

- Při vysazování stromů a okrasných dřevin požadujeme dodržet od stávajícího plynárenského zařízení vzdálenost minimálně 2 metry na obě strany od osy plynovodu.

- Po odtěžení stávající konstrukce vozovky bude podstatně sníženo krytí stávajícího plynovodu a přípojek. Proto je vyloučeno použití těžké mechanizace (zejména válců s trny, zemních fréz atd.) přímo nad potrubím. Zejména je třeba věnovat při provádění prací zvýšenou pozornost a opatrnost u míst s odbočkami, kde navrtávací odbočkový T-kus vyčnívá nad vlastní potrubí a mohlo by dojít k jeho odtržení. Dále je třeba ověřit polohu přípojek, které jsou nad vlastním potrubím plynovodního řádu a navíc zpravidla uloženy kolmo na plynovod (a tím i komunikaci).

- všechny osvětlovací body budou umístěny od stávajícího plynárenského zařízení v zastavěném území obce v minimální vzdálenosti 1 m od okraje plynovodu měřeno kolmo na obrys plynovodu.

- vzdálenost vnější hrany betonového základu stožáru VO od líce plynového potrubí bude minimálně 500 mm

V rozsahu této stavby souhlasíme s povolením stavby dle zákona 183/2006 Sb. ve znění pozdějších předpisů. Tento souhlas platí pro územní řízení, řízení o územním souhlasu, veřejnoprávní smlouvy pro umístění stavby,

GridServices, s.r.o.

Plynárenská 499/1

Zábrdovice

602 00 Brno

T +420532221111

F +420545578571

E info@gridservices.cz

I www.gridservices.cz

IČ: 27935311

DIČ: CZ27935311

Zapsán do obchodního rejstříku:

Krajský soud v Brně

oddíl C, vložka 57165

26.07.2007

Bankovní spojení:
Československá obchodní banka,
a.s.

Číslo účtu: 17837923

Kód banky: 0300

zjednodušené územní řízení, ohlášení, stavební řízení, společné územní a stavební řízení, veřejnoprávní smlouvu o provedení stavby nebo oznámení stavebního záměru s certifikátem autorizovaného inspektora.

V zájmovém území se mohou nacházet plynárenská zařízení jiných vlastníků či správců, případně i dlouhodobě nefunkční/neprovozovaná plynárenská zařízení bez dostupných informací o jejich poloze a vlastnictví.

Plynárenské zařízení a plynovodní přípojky jsou dle ust. § 2925 zákona č. 89/2012 Sb., občanského zákoníku, provozovány jako zařízení zvlášť nebezpečné a z tohoto důvodu jsou chráněny ochranným pásmem dle zákona č. 458/2000 Sb. ve znění pozdějších předpisů.

Nedodržení podmínek uvedených v tomto stanovisku zakládá odpovědnost stavebníka za vzniklé škody.

Rozsah ochranného pásma je stanoven v zákoně 458/2000 Sb. ve znění pozdějších předpisů.

Při realizaci uvedené stavby budou dodrženy podmínky pro provádění stavební činnosti:

- 1) Za stavební činnosti se pro účely tohoto stanoviska považují všechny činnosti prováděné v ochranném pásmu plynárenského zařízení a plynovodních přípojek (tzn. i bezvýkopové technologie a terénní úpravy) a činnosti mimo ochranné pásmo, pokud by takové činnosti mohly ohrozit bezpečnost a spolehlivost plynárenského zařízení a plynovodních přípojek (např. trhačí práce, sesuvy půdy, vibrace, apod.).
- 2) Stavební činnosti je možné realizovat pouze při dodržení podmínek stanovených v tomto stanovisku. Nebudou-li tyto podmínky dodrženy, budou stavební činnosti, považovány dle § 68 zákona č. 458/2000 Sb. ve znění pozdějších předpisů za činnost bez našeho předchozího souhlasu. Při každé změně projektu nebo stavby (zejména trasy navrhovaných inženýrských sítí) je nutné požádat o nové stanovisko k této změně.
- 3) Před zahájením stavební činnosti bude provedeno vytyčení trasy a přesné určení uložení plynárenského zařízení a plynovodních přípojek. Vytyčení trasy provede příslušná provozní oblast (formulář a kontakt naleznete na www.gridservices.cz nebo NONSTOP zákaznická linka 800 11 33 55). Při žádosti uvede žadatel naši značku (číslo jednací) uvedenou v úvodu tohoto stanoviska. O provedeném vytyčení trasy bude sepsán protokol. Přesné určení uložení plynárenského zařízení a plynovodních přípojek je povinen provést stavebník na svůj náklad. Bez vytyčení trasy a přesného určení uložení plynárenského zařízení a plynovodních přípojek stavebníkem nesmí být vlastní stavební činnosti zahájeny. Vytyčení plynárenského zařízení a plynovodních přípojek považujeme za zahájení stavební činnosti.
- 4) Bude dodržena mj. ČSN 73 6005, TPG 702 04, zákon č. 458/2000 Sb. ve znění pozdějších předpisů, případně další předpisy související s uvedenou stavbou.
- 5) Pracovníci provádějící stavební činnosti budou prokazatelně seznámeni s polohou plynárenského zařízení a plynovodních přípojek, rozsahem ochranného pásma a těmito podmínkami.
- 6) Při provádění stavební činnosti, vč. přesného určení uložení plynárenského zařízení je stavebník povinen učinit taková opatření, aby nedošlo k poškození plynárenského zařízení a plynovodních přípojek nebo ovlivnění jejich bezpečnosti a spolehlivosti provozu. Nebude použito nevhodného nářadí, zemina bude těžena pouze ručně bez použití pneumatických, elektrických, bateriových a motorových nářadí.
- 7) Odkryté plynárenské zařízení a plynovodní přípojky budou v průběhu nebo při přerušení stavební činnosti řádně zabezpečeny proti jejich poškození.
- 8) V případě použití bezvýkopových technologií (např. protlaku) bude před zahájením stavební činnosti provedeno úplné obnažení plynárenského zařízení a plynovodních přípojek v místě křížení na náklady stavebníka. V případě, že nebude tato podmínka dodržena, nesmí být použita bezvýkopová technologie.
- 9) Stavebník je povinen neprodleně oznámit každé i sebemenší poškození plynárenského zařízení nebo plynovodních přípojek (vč. izolace, signalizačního vodiče, výstražné fólie atd.) na telefon 1239.
- 10) Před provedením zásypu výkopu bude provedena kontrola dodržení podmínek stanovených pro stavební činnosti, kontrola plynárenského zařízení a plynovodních přípojek. Kontrolu provede příslušná provozní oblast (formulář a kontakt naleznete na www.gridservices.cz nebo NONSTOP zákaznická linka 800 11 33 55). Při žádosti uvede žadatel naši značku (číslo jednací) uvedenou v úvodu tohoto stanoviska. Povinnost kontroly se vztahuje i na plynárenské zařízení, které nebylo odhaleno. O provedené kontrole bude sepsán protokol. Bez provedené kontroly nesmí být plynárenské zařízení a plynovodní přípojky zasypány. V případě, že nebudou dodrženy výše uvedené podmínky, je stavebník povinen na základě výzvy provozovatele plynárenského zařízení a plynovodních přípojek, nebo jeho zástupce doložit průkaznou dokumentaci o nepoškození plynárenského zařízení a plynovodních přípojek během výstavby nebo provést na své náklady kontrolní sondy v místě styku stavby s plynárenským zařízením a

plynovodními přípojkami.

11) Plynárenské zařízení a plynovodní přípojky budou před zásypem výkopu řádně podsypány a obsypány těžkým pískem, bude provedeno zhutnění a bude osazena výstražná fólie žluté barvy, vše v souladu s ČSN EN 12007-1-4, TPG 702 01, TPG 702 04.

12) Neprodleně po skončení stavební činnosti budou řádně osazeny všechny poklopy a nadzemní prvky plynárenského zařízení a plynovodních přípojek.

13) Poklopy uzávěrů a ostatních armatur na plynárenském zařízení a plynovodních přípojkách, vč. hlavních uzávěrů plynu (HUP) na odběrném plynovém zařízení udržovat stále přístupné a funkční po celou dobu trvání stavební činnosti.

14) Případné zřizování staveniště, skladování materiálů, stavebních strojů apod. bude realizováno mimo ochranné pásmo plynárenského zařízení a plynovodních přípojek (není-li ve stanovisku uvedeno jinak).

15) Bude zachována hloubka uložení plynárenského zařízení a plynovodních přípojek (není-li ve stanovisku uvedeno jinak).

16) Při použití nákladních vozidel, stavebních strojů a mechanismů zabezpečit případný přejezd přes plynárenské zařízení a plynovodní přípojky uložáním panelů v místě přejezdu plynárenského zařízení.

Platí pouze pro území vyznačené v příloze tohoto stanoviska a to 24 měsíců ode dne jeho vydání.

V případě dotčení pozemku v majetku společnosti GasNet, s.r.o. je třeba dále projednat smluvní vztah k tomuto pozemku. Kontakt na projednání naleznete na adrese www.gasnet.cz/cs/kontakti-system/, činnost "Smluvní vztahy - pozemky a budovy plynárenských zařízení", případně na NONSTOP zákaznické lince 800 11 33 55.

Za správnost a úplnost dokumentace předložené s žádostí včetně jejího souladu s platnými předpisy plně zodpovídá její zpracovatel. Stanovisko nenahrazuje případná další stanoviska k jiným částem stavby.

V případě další korespondence nebo jednání (např. změna stavby) uvádějte naši značku - 5001597507 a datum tohoto stanoviska. Kontakty jsou k dispozici na www.gridservices.cz nebo NONSTOP zákaznická linka 800 11 33 55.

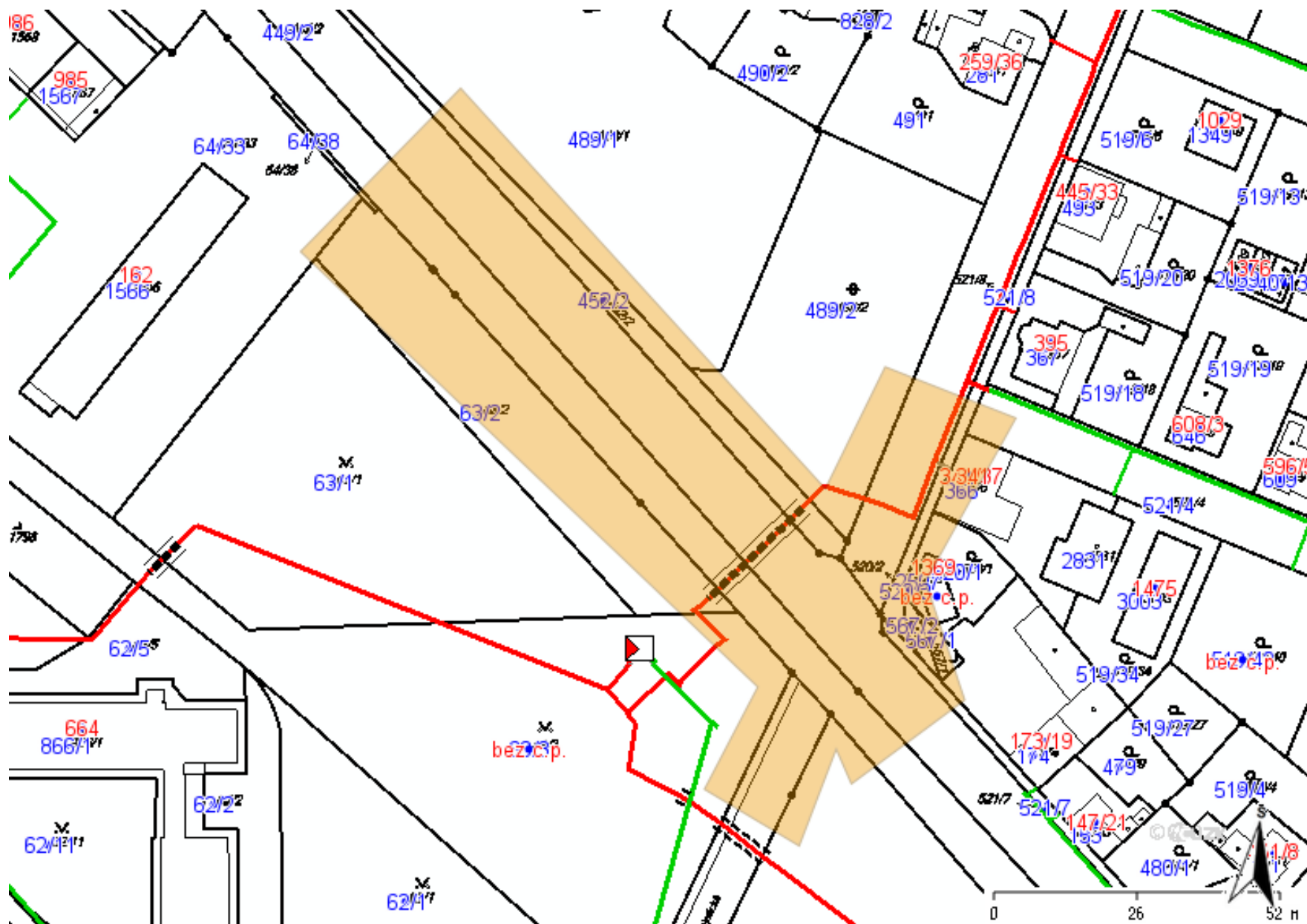
GasNet, s.r.o.
zastoupená společností GridServices, s.r.o., IČ 279 35 311
Michal Karas
Technik externích požadavků
Odbor zpracování externích požadavků

michal.karas@innogy.com

Přílohy: Orientační zakres plynárenského zařízení, Detailní zakres plynárenského zařízení, Ověřená příloha žadatele

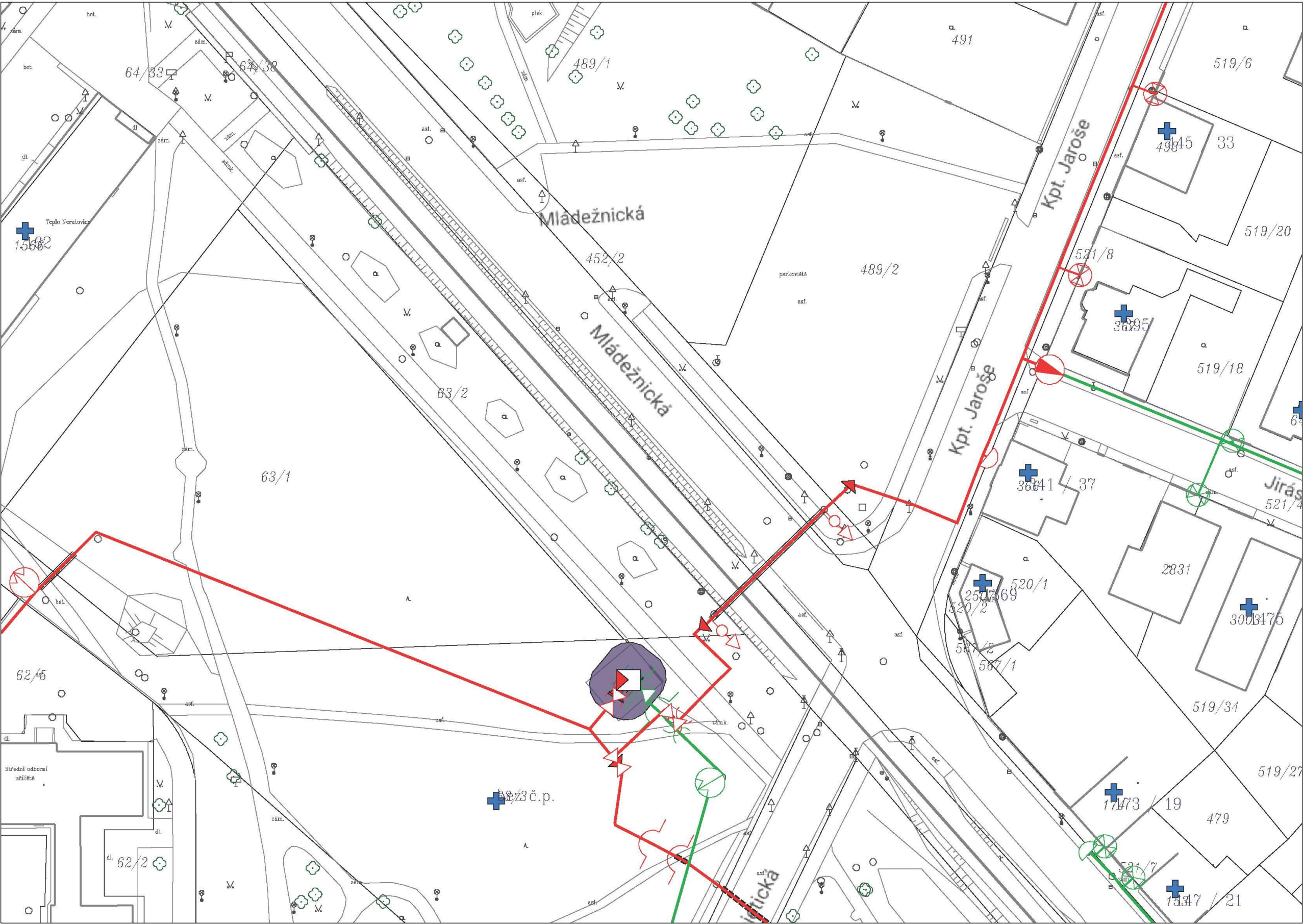
Příloha: Orientační zakres plynárenského zařízení. Tato příloha je nedílnou součástí stanoviska č. 5001597507 ze dne 26.10.2017.

Provozovatel DS: GasNet, s.r.o.; Stavebník: Středočeský kraj, Zborovská 11, 150 21 Praha 5. K.ú.: Neratovice.



Legenda:

linie plynovodu	
	NTL
	STL
	VTL
	VWT
	nefunkční
	výstavba
	regulační stanice
	ochranné zařízení
	kabel
	elektropřípojka
	kabel protikorozní ochrany
	anodové uzemnění
	stanice katodové ochrany



Legenda:

linie plynovodu	
	NTL
	STL
	VTL
	WTL
	nefunkční
	výstavba
	regulační stanice
	ochranné zařízení
	kabel
	elektropřípojka
	kabel protikoroziční ochrany
	anodové uzemnění
	stanice katodové ochrany

Provozovatel DS: GasNet, s.r.o.; Stavebník: Středočeský kraj, Zborovská 11, 150 21 Praha 5. K.ú.: Neratovice.

Ministerstvo obrany ČR
Sekce ekonomická a majetková
Odbor ochrany územních zájmů Praha
Tychonova 1, Praha 6, PSČ 160 01; IČ: 60 16 26 94; IDS:hjyaavk

Sp.zn.: 97831/2017-8201-OÚZ-LIT


V Praze dne 24.10.2017

Výtisk č. 1

Počet listů: 1

Přílohy: 1/1 sl.

METROPROJEKT Praha a.s.
I.P.Pavlova 1786/2



120 00 Praha 2

Stavba - úprava křižovatky II/101 a III/0096 Neratovice, k.ú. Neratovice, Lobkovice.

Ve smyslu § 175 zákona č.183/2006 Sb., o územním plánování a stavebním řádu (stavební zákon) a zákona č.222/1999 Sb., o zajišťování obrany České republiky v platných zněních a v souladu s resortními předpisy (na teritoriu okresů Domažlice, Kladno, Mělník, Písek, Příbram, Strakonice, Cheb, Klatovy, Rakovník, Tachov, Česká Lípa, Chomutov, Litoměřice, Most, Rokycany, Teplice, Děčín, Louny, Nymburk, Prachatice, Sokolov a Ústí nad Labem) bylo provedeno vyhodnocení výše uvedené akce.

Ministerstvo obrany ČR

jehož jménem na základě Rozkazu ministra obrany č.39/2011 Věstníku MO, Zabezpečení výkonu působnosti MO ve věcech územního plánování a stavebního řádu, v platném znění, jedná, vydává

souhlasné závazné stanovisko

se stavebním záměrem dle doložené písemné a grafické dokumentace.

Posuzovaný stavební záměr není v rozporu se zájmy Ministerstva obrany ČR vymezenými dle § 175 zákona č. 183/2006 Sb.

V řešené lokalitě stavebního záměru Ministerstvo obrany ČR neeviduje inženýrské sítě a podzemní telekomunikační vedení.

Závazné stanovisko Ministerstva obrany ČR je platné 2 roky a musí být vyžádáno znovu nebude-li během této doby stavba zahájena nebo dojde-li ke změnám v umístění, výšce nebo rozsahu stavby.

Toto stanovisko nenahrazuje souhlas ČR–MO zastoupené Agenturou hospodaření s nemovitým majetkem Praha, ředitelem Odboru územní správy majetku v případech, kdy je ČR–MO účastníkem územního a stavebního řízení ve smyslu stavebního zákona jako vlastník nemovitostí (pozemků, stavby, příp. věcného práva) dotčených stavebním záměrem nebo vlastník nemovitostí sousedících (§ 52, § 85 a § 109 zák. č. 183/2006 Sb. ve znění pozdějších předpisů). V případě podání

žádosti o vydání stanoviska účastníka řízení nebo sjednání smluvního vztahu kontaktujte Agenturu hospodaření s nemovitým majetkem Praha v souladu se zápisem na listu vlastnictví.

Doručovací adresa: Oddělení ochrany územních zájmů Praha, Sekce ekonomická a majetková MO, Hradební 12/772, Praha 1, PSČ 110 05, IDS: hjyaavk; e-mail: odouz.lit@centrum.cz.

Kontaktní osoba: R.Leniková, tel. 973 287 118.

Renata LENIKOVÁ

Vrchní referent
Oddělení ochrany územních zájmů

MO - SEM Praha
Zastoupená Ředitel: LENIKOVCOU
Oddělení správy územní inženýringu

Tato projektová dokumentace
platí pouze s písemným vyjádřením:

V Praze dne: ...

24.10.2017

měna:	Název změny:	Datum:	Provedl:	Podpis:
-------	--------------	--------	----------	---------

OBJEDNATEL:

Středočeský kraj

Středočeský kraj
Zborovská 11
150 21 Praha 5

METROPROJEKT Praha a.s.
nám. I. P. Pavlova 2/1786
120 00 Praha 2

generální ředitel: Ing. David Krása
tel.: +420 296 154 105
www.metroprojekt.cz
info@metroprojekt.cz



METROPROJEKT

Souprava číslo:

IP:

Podpis:

Název a účel díla:

Ing. Tomáš Kučera

tel.: 296 154 338

typ: DUR/DSP

II/101 a III/0096 Neratovice
úprava křižovatky

pracovatelský útvar:

S71

tel.: 296 154 158

řídící útvar:

Podpis:

Ing. Jan Kahuda

ovědný projektant:

Ing. Kamil Čáp

Podpis:

pracoval:

Ing. Kamil Čáp

Podpis:

číslo: V20/2036

Datum: 09/2017

formát: 6xA4

Měřítko:

-

IČD:

16

6921

001

03

03

00

Číslo příl.:

000

C.
C.3

SITUAČNÍ VÝKRESY

Koordinační situační výkres

METROPROJEKT Praha a.s.
Pan Vykydal
I.P.Pavlova 1786/2
120 00 Praha 2

Váš dopis značky | ze dne
/ 9.10.2017

Naše značka
VAC/3432/2017

Vyřizuje | linka
Čížek / 2330

Místo odeslání | dne
Praha 13.12.2017

II/101 a III/0096 Neratovice, úprava křižovatky
(METROPROJEKT Praha a.s.– 09/2017) – DUR+DSP

K předložené dokumentaci sdělujeme, že úpravou křižovatky ulic Mládežnická a Kojetická je dotčeno zákonné ochranné pásmo rozvodného tepelného zařízení společnosti Tepla Neratovice s.r.o., která je dceřinou společností Pražské teplotárenské a.s. Jedná se o horkovod, který je uložen klasicky v železobetonovém kanále.

Upozorňujeme, že veškerá stavební činnost v oblasti tepelných rozvodů a zařízení Tepla Neratovice s.r.o. a jejich zákonného ochranného pásma může probíhat pouze s vědomím a za souhlasu vedoucího provozu. Vedoucím provozu je p. Karel Vacek, tel.: 315 686 552, e-mail: kvacek@ptas.cz

Z důvodu ochrany zařízení Tepla Neratovice s.r.o. požadujeme:

- respektovat zákonné ochranné pásmo rozvodných tepelných zařízení Tepla Neratovice s.r.o., vymezené dle §87 zákona č. 458/2000 Sb., v platném znění.

Zákonné ochranné pásmo tepelných rozvodů (§87 zákona č. 458/2000 Sb.) u uložení potrubí v klasickém kanále je oboustranně 2,5 m měřeno od vnější stěny kanálu včetně tloušťky hydroizolace a u předizolovaného potrubí oboustranně 2,5 m měřeno od uložení předizolovaného potrubí v pískovém loži v ochranné geotextilii (nikoliv od vnějšího pláště předizolované trubky či od osy trubky).

- dodržet ČSN 73 6005 pro prostorové uspořádání sítí technického vybavení při křížení či souběhu inženýrských sítí s rozvodnými tepelnými zařízeními Tepla Neratovice s.r.o.
- neumísťovat do zákonného ochranného pásma rozvodných tepelných zařízení objekty zařízení staveniště, stanoviště stavební techniky, skládky vytěžené zeminy, stavebního a jiného materiálu.
- zachovat stávající výšku krytí tepelných rozvodů Tepla Neratovice s.r.o.
- předložit před vlastním zahájením stavby správci oblasti k odsouhlasení prováděcí dokumentaci stavby s detailním řešením (okótovaný řez) místa dotčenosti zařízení Tepla Neratovice s.r.o.
- oznámit zahájení stavby prokazatelným způsobem min. 14 dnů předem na adresu:

Tepla Neratovice s.r.o.
p. Karel Vacek
Školní 162
277 11 Neratovice

a vyzvat správce oblasti k účasti při vytýčení stávajících rozvodných tepelných zařízení v místě navržené stavby a k vydání písemného souhlasu se zahájením stavebních prací v oblasti jejich zákonného ochranného pásma (musí být zapsáno ve stavebním deníku).

Upozorňujeme, že vytýčení stávajících inženýrských sítí provádí autorizovaný geodet, kterého zajišťuje stavebník. Tepla Neratovice s.r.o. vytýčení svých sítí neprovádí.

- výkopové práce v zákonném ochranném pásmu stávajících rozvodných tepelných zařízení provádět pouze ručně, bez užití mechanizace a se zvýšenou obezřetností.
- v případě nejistoty přesného vedení rozvodných tepelných zařízení ověřit ve spolupráci se správcem oblasti jejich polohu ručně kopanou sondou.
- neparkovat na rozvodných tepelných zařízeních s těžkou mechanizací, nepřejíždět tepelné rozvody auty s větší dopravní zátěží
- před zásypem míst křížení či souběhů nových inženýrských sítí se zařízením Tepla Neratovice s.r.o. prokazatelně vyzvat správce oblasti ke kontrole těchto míst (o této kontrole musí být proveden zápis do stavebního deníku).

Za správnost zakreslení stávajících rozvodných tepelných zařízení zodpovídá ze zákona projektant předložené dokumentace. Podrobnější podklady z dokumentace GIS (souřadnice, hloubky, řezy) poskytne na požádání projektanta odbor správy majetku naší společnosti (kontaktní osoba: Ing. Hana Smáhová, tel.: 266 752 774, e-mail: hsmahova@ptas.cz).

Upozorňujeme, že v ochranném pásmu rozvodných tepelných zařízení je zakázáno provádět činnosti, které by ve svých důsledcích mohly ohrozit toto zařízení, jeho spolehlivost a bezpečnost provozu. V případě poškození majetku Tepla Neratovice s.r.o. provede investor stavby opravu tohoto majetku na vlastní náklady a uhradí Teplu Neratovice s.r.o. veškeré vzniklé ztráty včetně ztrát z důvodu přerušení dodávky tepla odběratelům.

Stavebník je při provádění prací povinen respektovat požadavky uvedené v tomto vyjádření.

Za předpokladu dodržení našich výše uvedených podmínek a požadavků, nemáme námitky vůči vydání rozhodnutí o umístění stavby a stavebního povolení pro stavbu „II/101 a III/0096 Neratovice, úprava křižovatky“ dle předložené dokumentace.

Platnost vyjádření je 1 rok.

 **PRAŽSKÁ TEPLÁRENSKÁ a.s.**
Úsek obchodní
170 00 Praha 7, Partyzánská 1/7 3

Václav Čížek
specialista rozvoje tepelných sítí II

Na vědomí

PT a.s. – p. Karel Vacek, správce oblasti

DOPORUČENĚ
METROPROJEKT Praha a.s.
I. P. Pavlova 1786/2
120 00 Praha 2

Platnost vyjádření je 1 rok

Vaše značka:	Naše značka:	Vyřizuje:	telefon:	V Kladně dne:
	P17710023393	P. Pospíšilová	312 812 265	24.10.2017

Neratovice – „II/101 a III/0096 Neratovice, úprava křižovatky“
vyjádření ke společnému územnímu a stavebnímu řízení

Investor: Středočeský kraj, Zborovská 11, 150 21 Praha 5

Dotčené pozemky:

parc. č. 49/1, 63/2, 63/3, 449/2, 452/2, 458, 466/1, 489/2, 520/2, 521/7, 521/8, 526/1, 567/2 v k.ú. Neratovice

parc. č. 928, 896/1 v k.ú. Lobkovice

Základní údaje stavby:

Předmětem projektu je výstavba světelného signalizačního zařízení v křižovatce ulic Mládežnická, Kojetická a kpt. Jaroše v Neratovicích s propojením na zabezpečovací zařízení přilehlé železniční trati v ulici Kostelecká.

Technické podklady:

- V prostoru stavby se nachází veřejné vodohospodářské zařízení provozované naší společností, a to **vodovod a kanalizace. Orientační poloha** tohoto zařízení bez jednotlivých přípojek je zřejmá z příložených situací z našich podkladů z GIS a vyznačená v situacích stavby.
- Oddílné dešťové kanalizace naše společnost neprovozuje.
- Polohu sítí v digitální podobě, je možné si objednat u útvaru GIS tel. 312 812 182, Ing. Kyncl, josef.kyncl@svas.cz. **Upozorňujeme však, že se jedná rovněž o orientační údaje.**

Vodohospodářské zařízení v dané lokalitě je v působnosti provozovatele vodovodů a kanalizací pro veřejnou potřebu – společnosti Středočeské vodárny, a.s. (SV, a.s.) provoz:

- **Provoz Vodovod – středisko Neratovice**, adresa střediska: Kralupy nad Vltavou., ul. Ke Koupališti, technik střediska Pavel Cvrk, tel.: 312 812 303, 606 836 752, e-mail: pavel.cvrk@svas.cz
- **Provoz kanalizace - středisko Mělník**, ul. Chloumecká 2917, vedoucí střediska Radomil Fuxa, tel. 602 174 593, e-mail: radomil.fuxa@svas.cz

Vytýčení sítí je možné si objednat u výše uvedeného provozu, provoz na požádání upřesní trasu zařízení na místě včetně místa napojení. Termín je třeba dohodnout alespoň 7 dní předem.

Ke stavbě máme z hlediska provozovatele vodohospodářského zařízení tyto podmínky:

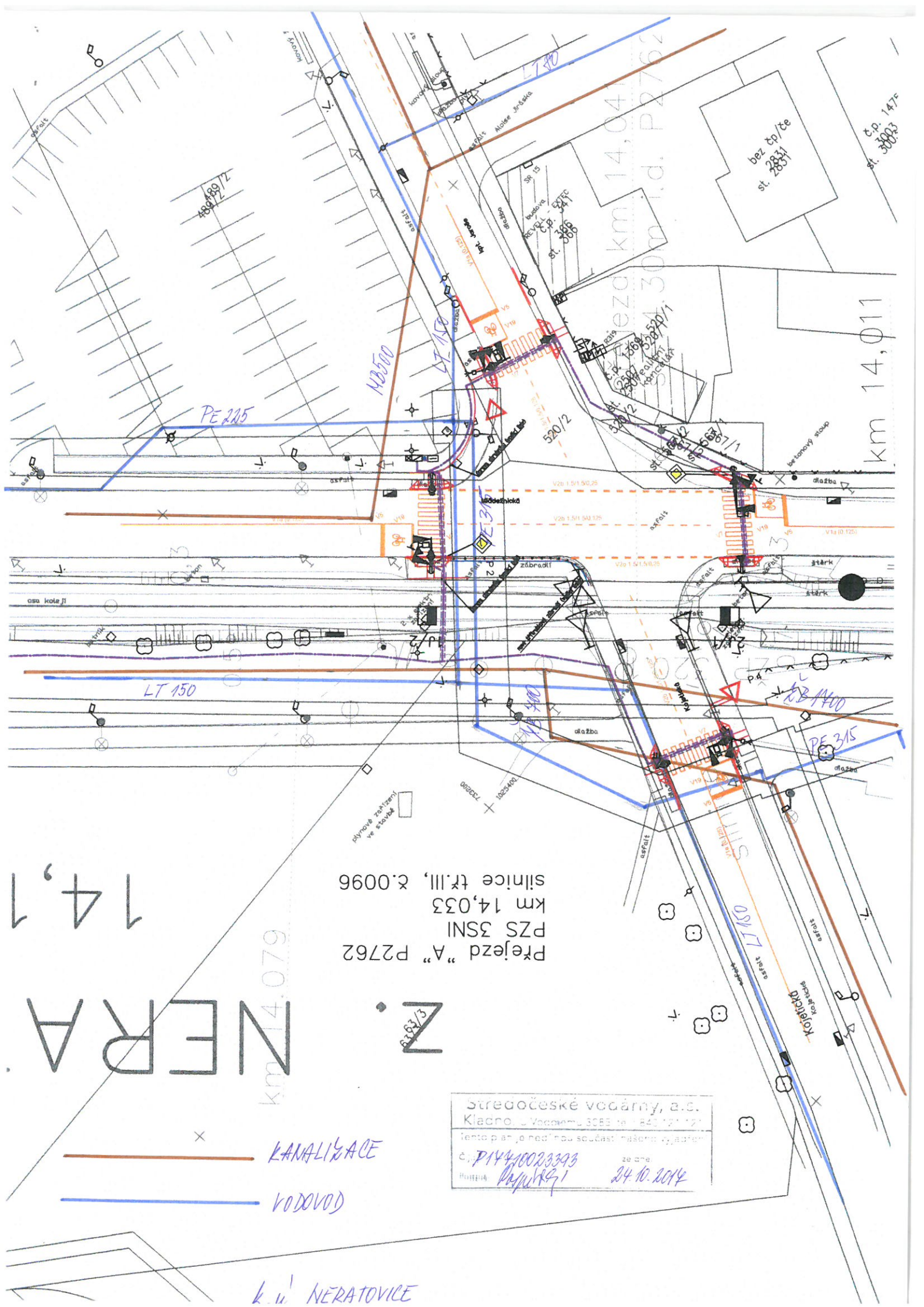
- Se stavbou souhlasíme a při realizaci stavby požadujeme respektovat z hlediska provozovatele „**Všeobecné podmínky**“ platné pro kolize vodohospodářského zařízení s jinými stavbami, které tvoří nedílnou součást tohoto vyjádření. Případné odchylky povolí příslušný provoz SV s ohledem na konkrétní situaci v místě stavby.
- Upozorňujeme, že při realizaci stavby může dojít ke střetu se stávajícími domovními přípojkami, které jsou v celé délce v majetku jejich investorů, zpravidla majitelů napojených nemovitostí. Přípojky nejsou provozovány naší společností a nemáme obvykle k dispozici zákres jejich trasy.
- Upozorňujeme, že zásah do stávajícího vodohospodářského zařízení mohou provádět pouze pracovníci výše uvedeného provozu.

- Minimálně 10 dní (30 dní u staveb většího rozsahu) před zahájením stavby je nutné informovat příslušný provoz vodovodu a kanalizace, který zajistí posouzení stavu vodohospodářské infrastruktury. Po ukončení stavby, minimálně 10 dní (30 dní u staveb většího rozsahu) před kolaudací stavby je nutné u příslušného provozu objednat stejné posouzení stavu vodohospodářské infrastruktury, aby byla vyloučena možnost poškození tohoto zařízení stavbou.
- Osazení poklopů do nivelety vozovky, případně při změně nivelety terénu, musí být provedeno společností SV a.s. po dodání závazné objednávky na výše uvedený provoz.

Středočeské vodárny, a.s.
útvár technického vyjadřování
U Vodojemu 3085, 272 80 Kladno

Ing. Marie Večeřová
Manažer útvaru technického vyjadřování

Příloha:
2x PD situace s razítkem SV, a.s.
2x situace GIS s razítkem SV, a.s.
Všeobecné podmínky dle textu



NERA

km 14,079

Přeljezd "A" P2762
PZS 3SNI
km 14,033
silnice tr. III, č. 0096

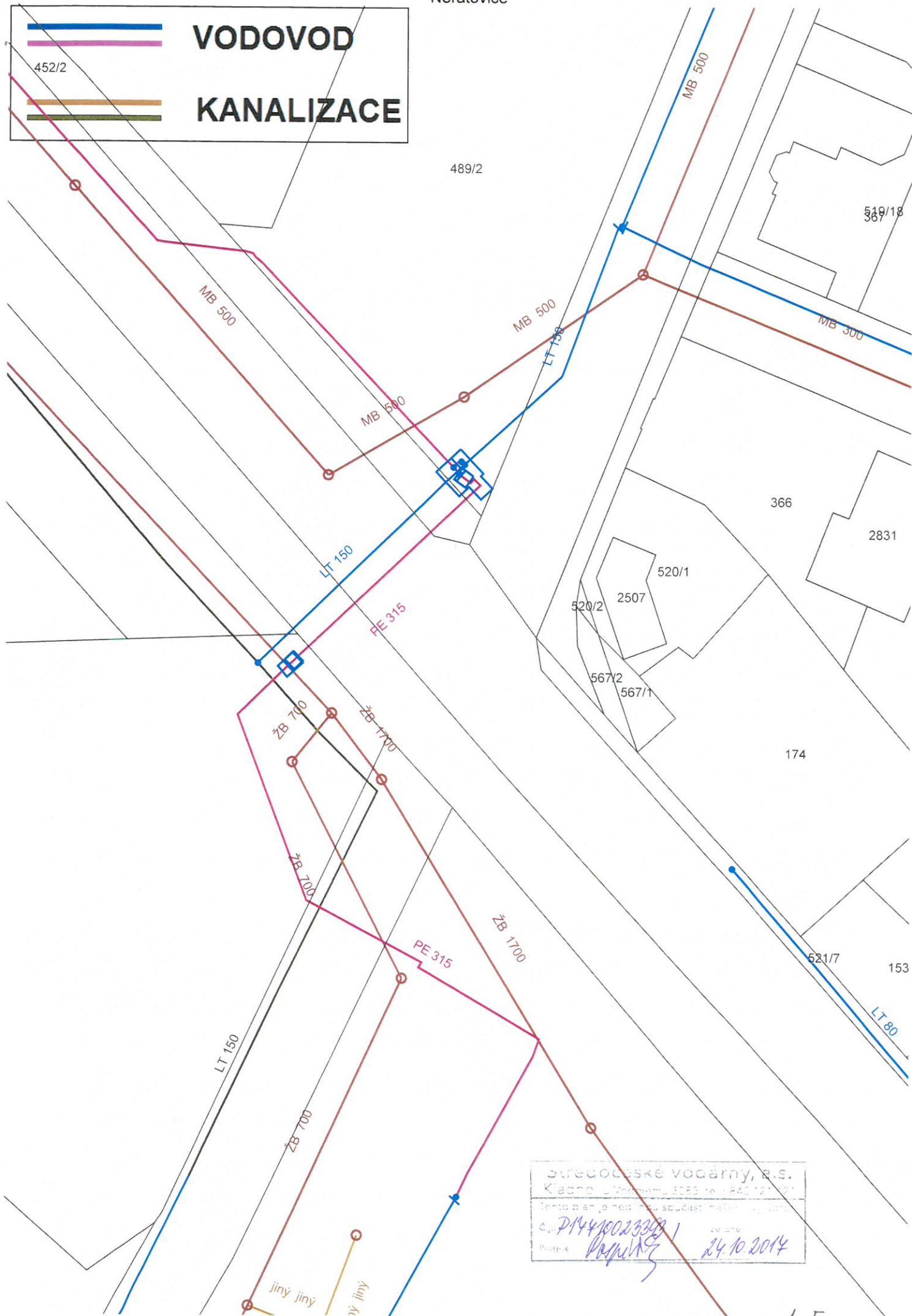

KANALIZACE

VODOVOD

k. u. NERATOVIC

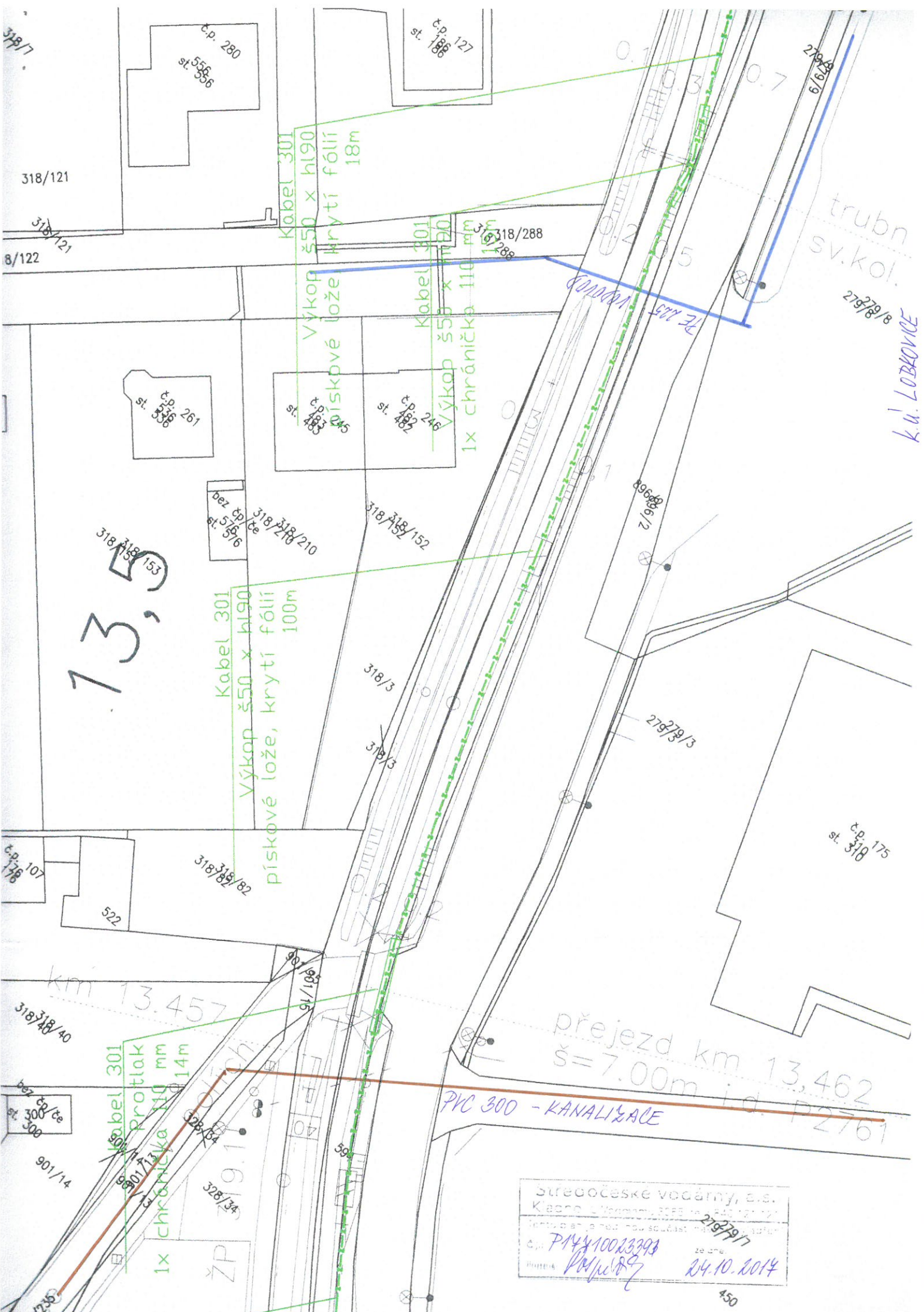
Středočeské vodárny, a.s.
Kladno, Vodárenská 3083 tel.: 843 121 121
tento plán je nedílnou součástí měřenských ažen
č. PIV440023393
24.10.2014

Neratovice



Středoceske vodárny, a.s.
Kladno, U Vodárny, 30255 Kladno 12, 281 01
Tento plán je nedílnou součástí technické dokumentace
č. PR440023302/1
Datum 24.10.2014
Podpis [signature]

1:500



Středočeské vodárny, a.s.
 Kladno - Vodárny, z.s. 279 79/17
 Dokumentace pro souhlas s realizací
 č.p. P14410023393
 Datum: 24.10.2014
 450

Všeobecné podmínky – kolize s podzemními sítěmi (elektro kabely, sdělovací a optické kabely, plynovody, horkovody a jiné inženýrské sítě), se stavbou nebo rekonstrukcí komunikací, chodníků a jiných ploch nebo s nadzemními stavbami různého rozsahu

1. Zákes stávajícího vodohospodářského zařízení provozovaného Středočeskými vodárnami, a.s. (dále jen SV, a.s.) provedený do zaslané situace, eventuelně předaný v digitální formě, je vždy pouze orientační. Pro upřesnění průběhu je nutno požádat o vytyčení na místě. Termín je třeba dohodnout alespoň 7 dní předem s provozem/provozy SV, a.s. s působností v lokalitě stavby (kontakty : www.svas.cz , tel. 840 121 121).

2. Vodohospodářské zařízení nesmí být v souvislosti se stavbou poškozeno.

3. V souběhu vodohospodářského zařízení s jinými podzemními sítěmi požadujeme min. vzdálenost 1,0 m mezi povrchy a křížení dle ČSN 73 6005 (Prostorové uspořádání sítí technického vybavení). Kabel elektro v místě křížení uložit do chráničky sahající min. 1,5 m na obě strany od povrchu potrubí. Menší souběžné vzdálenosti při nedostatku prostoru je nutno prokazatelně dohodnout s manažerem útvaru technického vyjadřování a s příslušným provozem SV a.s. podle konkrétní situace v místě stavby.

4. Požadujeme přizvat ke kontrole příslušný provoz SV, a.s. na místo před záhozem, pokud dojde k odkrytí vodovodního/kanalizačního potrubí při stavbě. Vyjádření provozu bude provedeno zápisem ve stavebním deníku.

5. Je nutné respektovat ochranné pásmo vodovodu a kanalizace - pro DN do 500 mm včetně v rozsahu 1,5 m a pro DN nad 500 mm v rozsahu 2,5 m - na všechny strany od pláště potrubí. Je-li potrubí vodovodu/kanalizace o průměru 200mm a více, uloženo v hloubce větší než 2,5m, zvětšuje se rozsah OP o 1m na obě strany. Činnost v ochranném pásmu (dále jen OP) je vymezena Zákonem o vodovodech a kanalizacích č. 274/01 Sb. V tomto prostoru platí následující podmínky:

5.1. Požadujeme neumísťovat žádné ani drobné nadzemní stavby. Mezi půdorysnými obrysy základů stavby a potrubí musí být min. vzdálenost 1,5 m nebo 2,5 m podle dimenze potrubí.

5.2. Požadujeme prokazatelně dohodnout změny nivelety a použití hutnicí techniky s příslušným provozem SV, a.s. podle konkrétní situace v místě.

5.3. Vzdálenost základů sloupů (podpěrné body elektro, veřejného osvětlení apod.) od potrubí a hloubku založení je nutné posoudit z hlediska možného narušení jejich stability při opravách potrubí (výkopové práce).

5.4. Požadujeme nepokládat betonové panely a nezpevňovat povrch nad vodními díly armovaným betonem.

5.5. Požadujeme nevysazovat dřeviny – stromy a keře nebo jiné trvalé porosty. Výsadbu v blízkosti OP je zároveň účelné zvažovat tak, aby budoucí rozsah vzrostlé dřeviny do pásma nezasahoval a dřevina nemohla být poškozena při opravách potrubí.

5.6. Požadujeme neprovádět činnosti, které omezují přístup k vodohospodářskému zařízení nebo by mohly ohrozit jeho technický stav a plynulé provozování.

6. Veškeré poklopy na vodohospodářském zařízení musí být upraveny při změně nivelety do nové výšky.

7. **Požadujeme před zahájením prací** na stavbě/rekonstrukci komunikace, chodníku nebo při úpravě povrchů jiných ploch předat všechny povrchové prvky vodovodu/kanalizace příslušnému provozu SV, a.s. Toto musí být provedeno písemným protokolem potvrzeným příslušným provozem. V okruhu 1 m od povrchového prvku je nezbytné provádět veškeré zemní práce ručně. **Po skončení prací** bude proveden zápis o předání povrchových prvků ve stavebním deníku nebo protokolu. Případné nalezání dalšího neoznačeného povrchového prvku je nutné oznámit příslušnému provozu.

8. Připojení nových přípojek déšť. vpustí na veřejnou jednotnou kanalizaci požadujeme uskutečnit navrtávkou. Realizaci navrtávky mohou provádět pouze pracovníci SV, a.s. Práci je nutné u příslušného provozu objednat.

9. Izolace horkovodu v místě křížení a souběhu s vodovodem požadujeme na stejné úrovni jako při křížení se silovými, sdělovacími kabely a plynovody podle ČSN 73 6005 (odst. 4.7.).

10. Přípojky vodohospodářského zařízení jsou podle zákona č. 274/01 Sb. o vodovodech a kanalizacích majetkem jejich investorů (obvykle majitelů napojených nemovitostí). V souvislosti s přípojkami doporučujeme dodržet stejné podmínky jako pro veřejné sítě.



UPC Česká republika, s.r.o.

Závišova 5, 140 00 Praha 4, Česká republika

IČ: 00562262

T +420 261 107 111 F +420 261 107 100

zastoupena společností

InfoTel, spol. s r.o.

Novolišeňská 2678/18, 628 00 Brno-Líšeň

IČ: 46981071

T +420 544 422 111 F +420 544 422 155

METROPROJEKT Praha a.s.

Markéta Vítverová

I.P.Pavlova 1786/2

120 00 Praha 2

**VYJÁDRĚNÍ O EXISTENCI VEDENÍ VEŘEJNÉ KOMUNIKAČNÍ SÍTĚ (VVKS)
A VŠEOBECNÉ PODMÍNKY OCHRANY VEDENÍ VEŘEJNÉ KOMUNIKAČNÍ SÍTĚ
SPOLEČNOSTI UPC Česká republika, s.r.o.**

v vydané podle § 101 zákona č. 127/2005 Sb., o elektronických komunikacích a o změně některých souvisejících zákonů (zákon o elektronických komunikacích), ve znění pozdějších předpisů a § 161 zákona 183/2006 Sb., o územním plánování a stavebním řádu (stavební zákon).

Číslo žádosti: **E018285/17**
Název akce/stavby: **II/101 a III/0096 Neratovice úprava křižovatky**
Vyřizuje: **Syřiště Jaroslav / +420 606 776 154**
Naše značka:
Datum: **4.10.2017**
Umístěno:
Katastrální území: **Neratovice (703567), Lobkovice (703664)**
Číslo parcely:
Důvod vydání vyjádření: **Stavební řízení**
Popis důvodu žádosti:
Žádost o souhlas se zjednodušeným územním řízením: **Ne**
Žádost o souhlas s veřejnoprávní smlouvou: **Ne**

Společnost InfoTel, spol. s r.o. (dále jen *InfoTel*) zplnomocněna od 1.3.2017 k zastupování společnosti UPC Česká republika, s.r.o. jako vlastníka sítě elektronických komunikací ve správních, stavebně – správních, povolovacích a jiných řízeních na základě Vaší žádosti o vyjádření o existenci sítě po určení a vyznačení zájmového území – předložení projektové dokumentace a na základě stanovení důvodu pro vydání vyjádření vydává **následující vyjádření**:

Dle Vámi předložené dokumentace se v prostoru stavby nenacházejí žádná VVKS, která by byla v našem vlastnictví.

Se stavbou souhlasíme

Toto vyjádření se vztahuje k aktuálnímu stavu neexistence VVKS ve staveništi předmětné stavby a ke dni zahájení stavby je nutno existenci VVKS znovu ověřit.

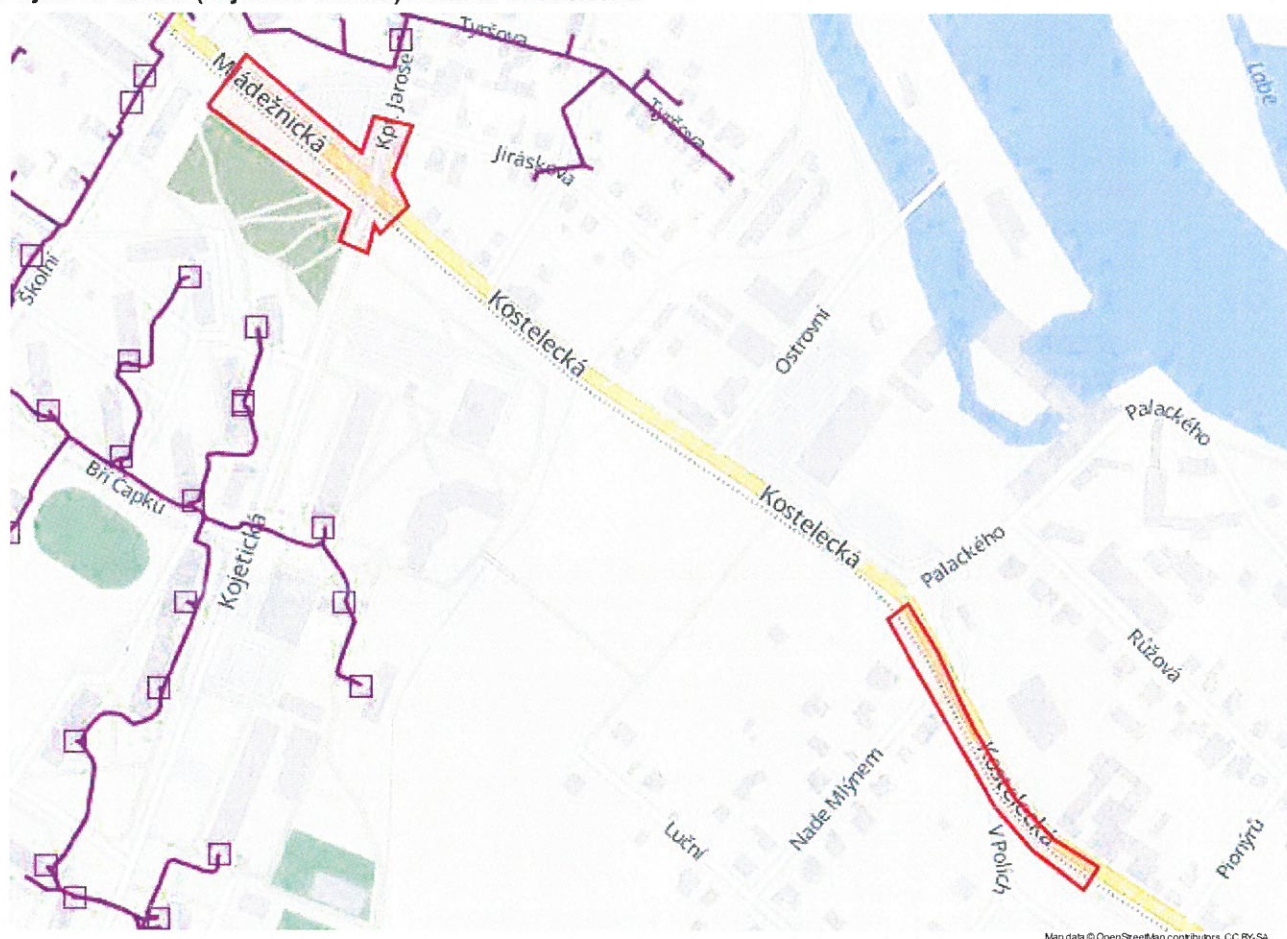
Toto vyjádření platí 1 rok od data vystavení a pro zájmové území, které je přílohou vyjádření.

Vyjádření vydala společnost InfoTel dne: 4.10.2017



Jaroslav Syřiště

Zájmová oblast (zájmové oblasti) zadaná žadatelem:



Legenda:

— Kabelové trasy ■ Umístění technologie

Geometrie zájmové oblasti (zájmových oblastí) žádosti ve formátu WKT a souřadnicovém systému S-JTSK. Zkopírováním textu lze geometrii zobrazit v jakémkoli softwaru podporujícím formát WKT.

GEOMETRY COLLECTION(POLYGON((-733267.0166 -1025320.0122,-733237.8463 -1025290.2466,-733171.3697 -1025363.2716,-733160.4557 -1025341.0466,-733136.6432 -1025350.3731,-733153.1135 -1025380.1388,-733145.9697 -1025401.7684,-733166.6072 -1025417.0481,-733169.3854 -1025410.6981,-733176.1322 -1025428.3591,-733193.3963 -1025418.0403,-733183.6729 -1025399.3872,-733267.0166 -1025320.0122)),POLYGON((-732758.5334 -1025887.5554,-732770.3074 -1025901.0492,-732799.6761 -1025871.1513,-732819.9167 -1025839.5335,-732872.0397 -1025709.4908,-732857.3553 -1025701.1565,-732842.9355 -1025734.494,-732826.399 -1025787.4106,-732805.6292 -1025836.7554,-732785.5209 -1025865.4627,-732758.5334 -1025887.5554)))

5.12.2017

Vyjádření zástupce společnosti Česká telekomunikační infrastruktura a.s.

Souhlasím s projektovou dokumentací na akci“ II/101 a III/0096 Neratovice úprava křižovatky“ pro stavební řízení, zaslanou dne 24.10.2017.

Dle zákona 183/2006sb. §153 požaduji před zahájením výkopových prací provést vytyčení SEK. Vytyčení SEK objednejte na níže uvedeném kontaktu.

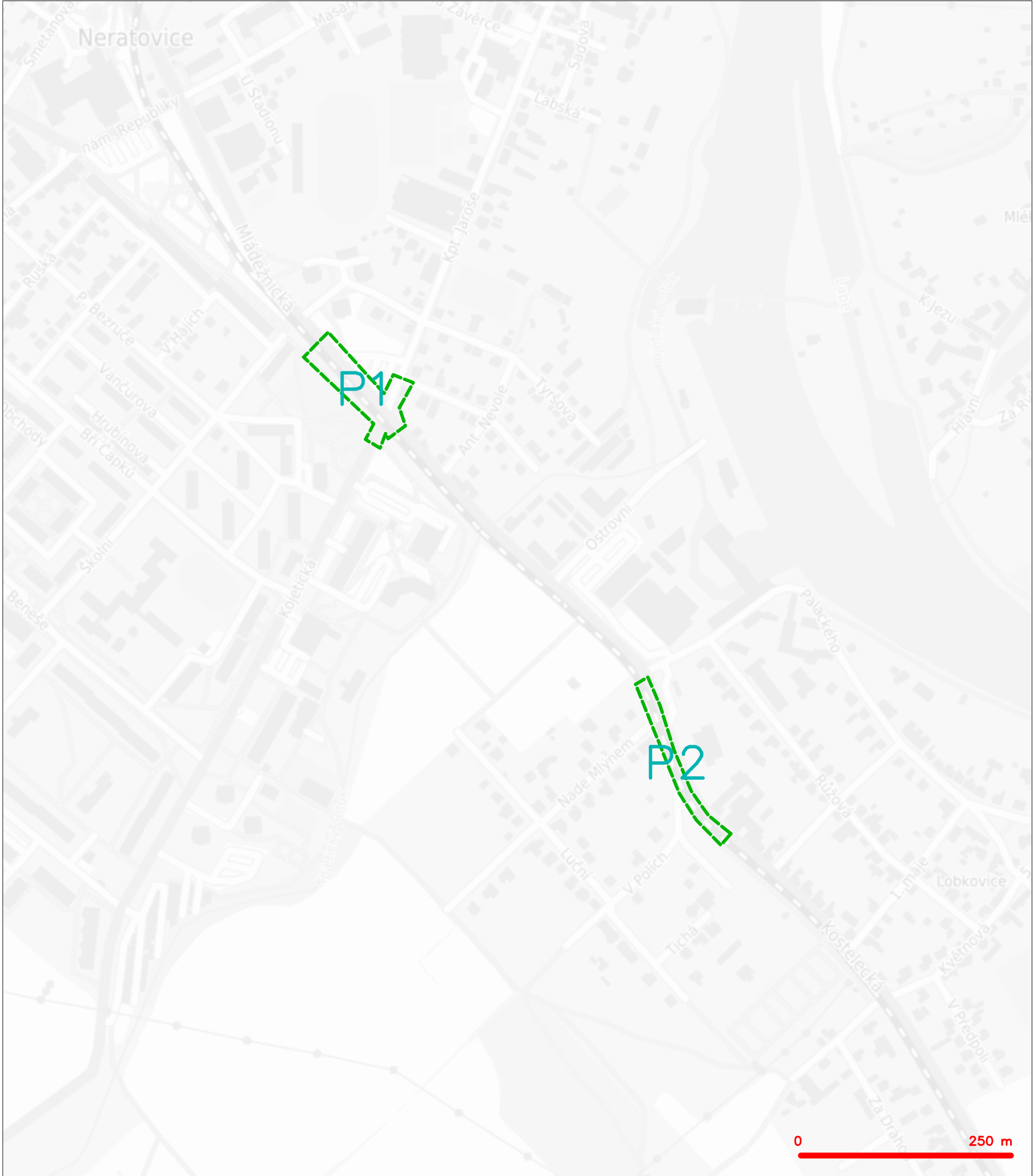
Požaduji dodržení platných norem(zejména ČSN736005) a podmínek uvedených ve vyjádření o existenci elektronických komunikací č.j. 732365/17.

Zahájení prací oznamte na níže uvedený mail

Jakub Vojta
► Česká telekomunikační infrastruktura a.s.
specialista pro ochranu sítě
Olšanská 6/2681
130 00 Praha 3
m: +420 606757174
jakub.vojta@cetin.cz

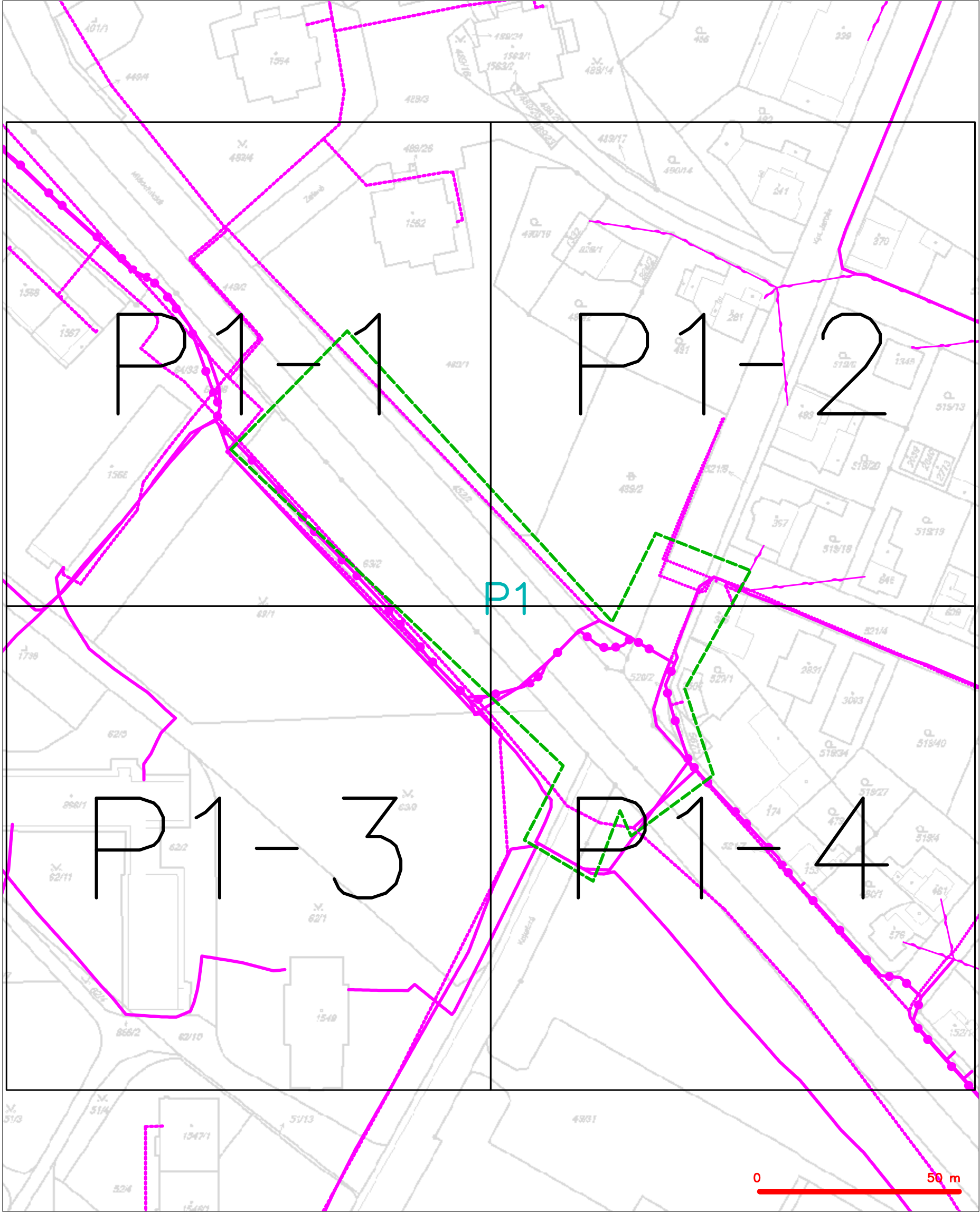


SITUAČNÍ VÝKRES - ZÁJMOVÉ ÚZEMÍ



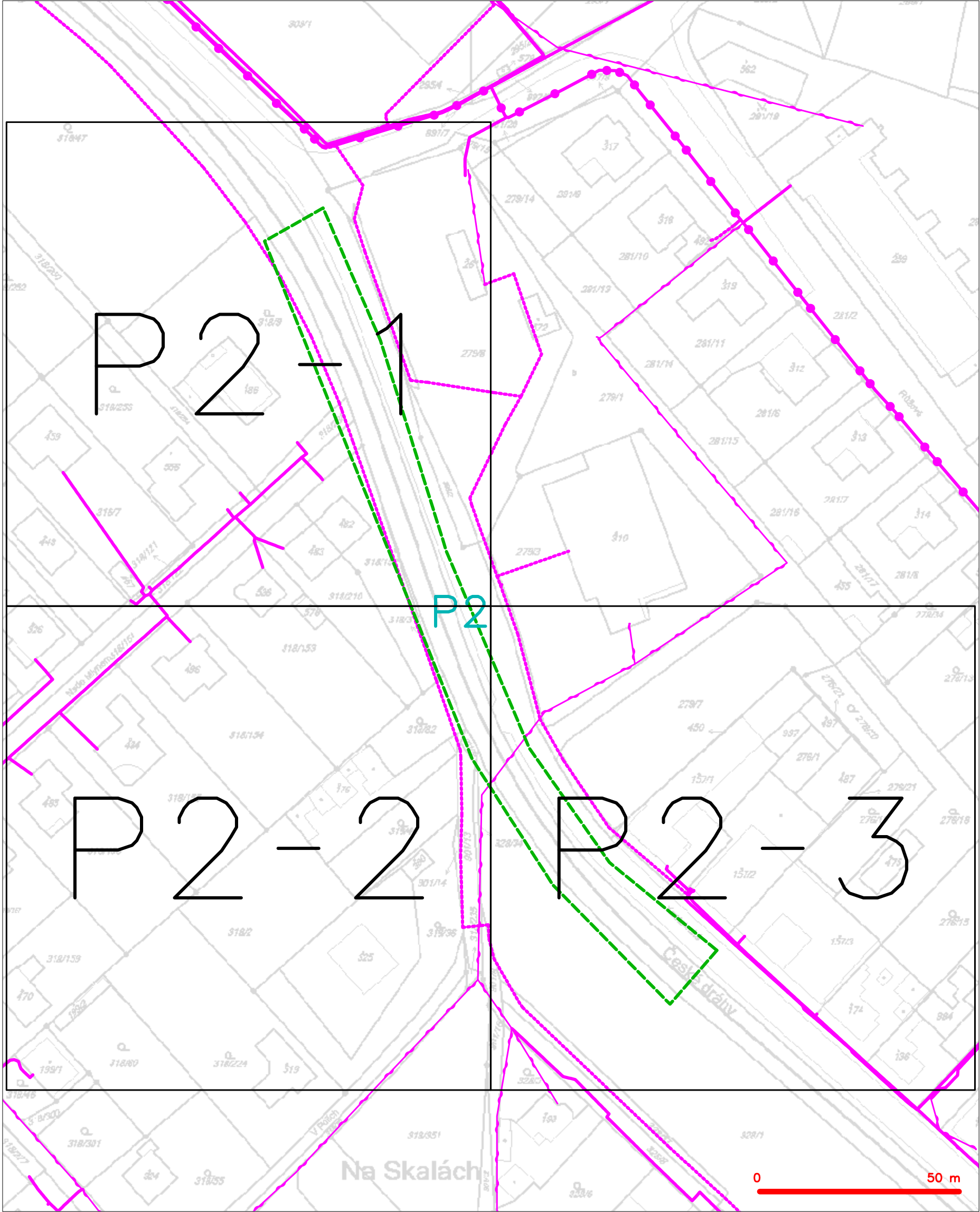
LEGENDA
----- hranice zájmového území k vyjádření


Česká telekomunikační infrastruktura a.s.
Olšanská 2681/6
130 00 Praha 3
DIČ: CZ04084063
96



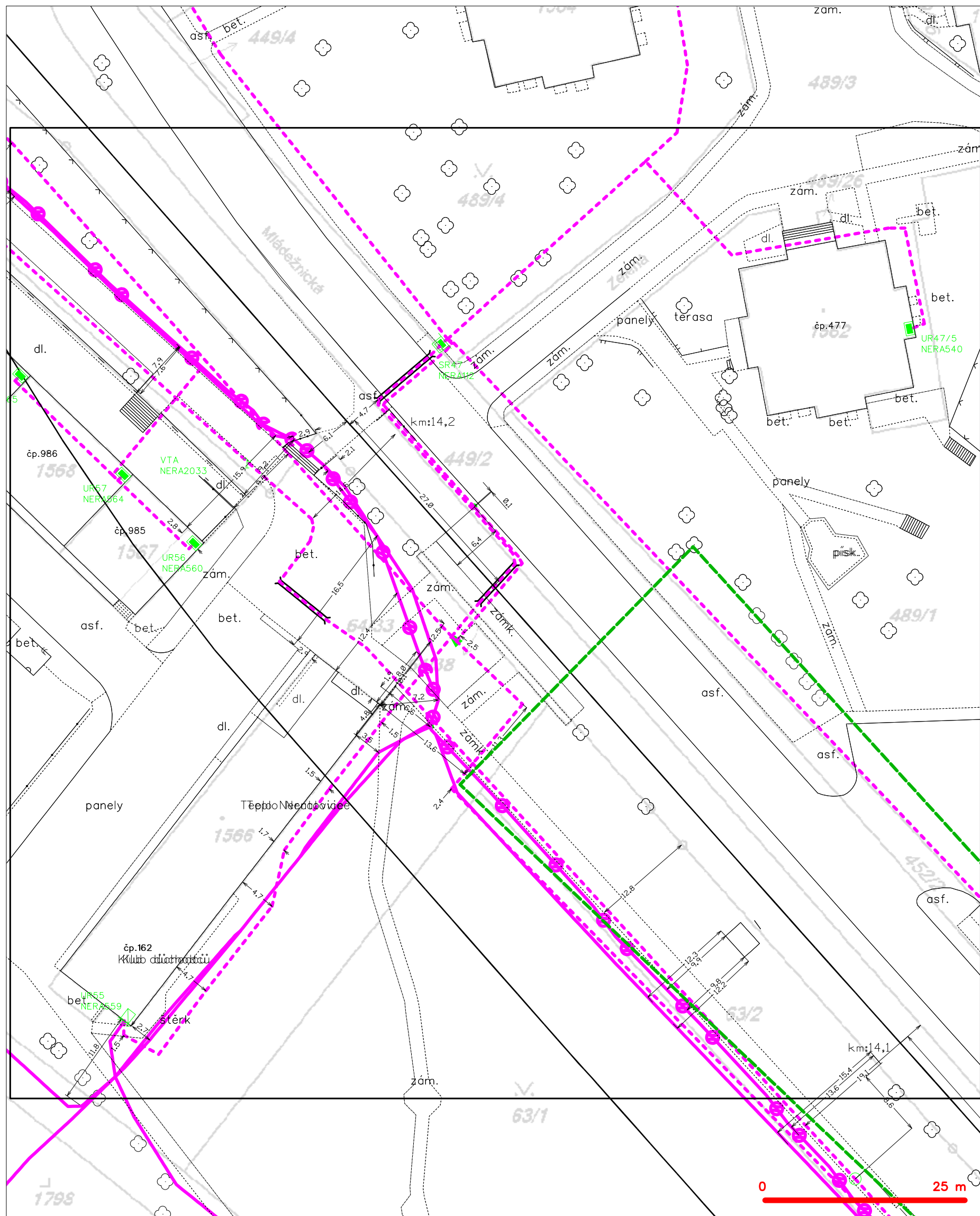
LEGENDA	
	hranice zájmového území k vyjádření
	NV přípojka, území s NV přípojkou CETIN
	zaměřený průběh metalického kabelu
	zaměřený průběh optického kabelu, HDPE trubky nebo souběh optického a metalického kabelu
	nezaměřený průběh metalického kabelu
	nadzemní síť cizí
	nezaměřený průběh optického kabelu, HDPE trubky nebo souběh optického a metalického kabelu
	radiové sítě, ochranné pásmo radiové sítě
	nadzemní síť
	neprovozované sítě
	podzemní síť cizí
	sítě s NV
	kojektor, kabelovod

SITUAČNÍ VÝKRES - POLYGON 2



LEGENDA	
	hranice zájmového území k vyjádření
	NV přípojka, území s NV přípojkou CETIN
	zaměřený průběh metalického kabelu
	zaměřený průběh optického kabelu, HDPE trubky nebo souběh optického a metalického kabelu
	nezaměřený průběh metalického kabelu
	nadzemní síť cizí
	nezaměřený průběh optického kabelu, HDPE trubky nebo souběh optického a metalického kabelu
	radiové síť, ochranné pásmo radiové sítě
	nadzemní síť
	neprovazované síť
	podzemní síť cizí
	síť s NV
	kojektor, kabelovod

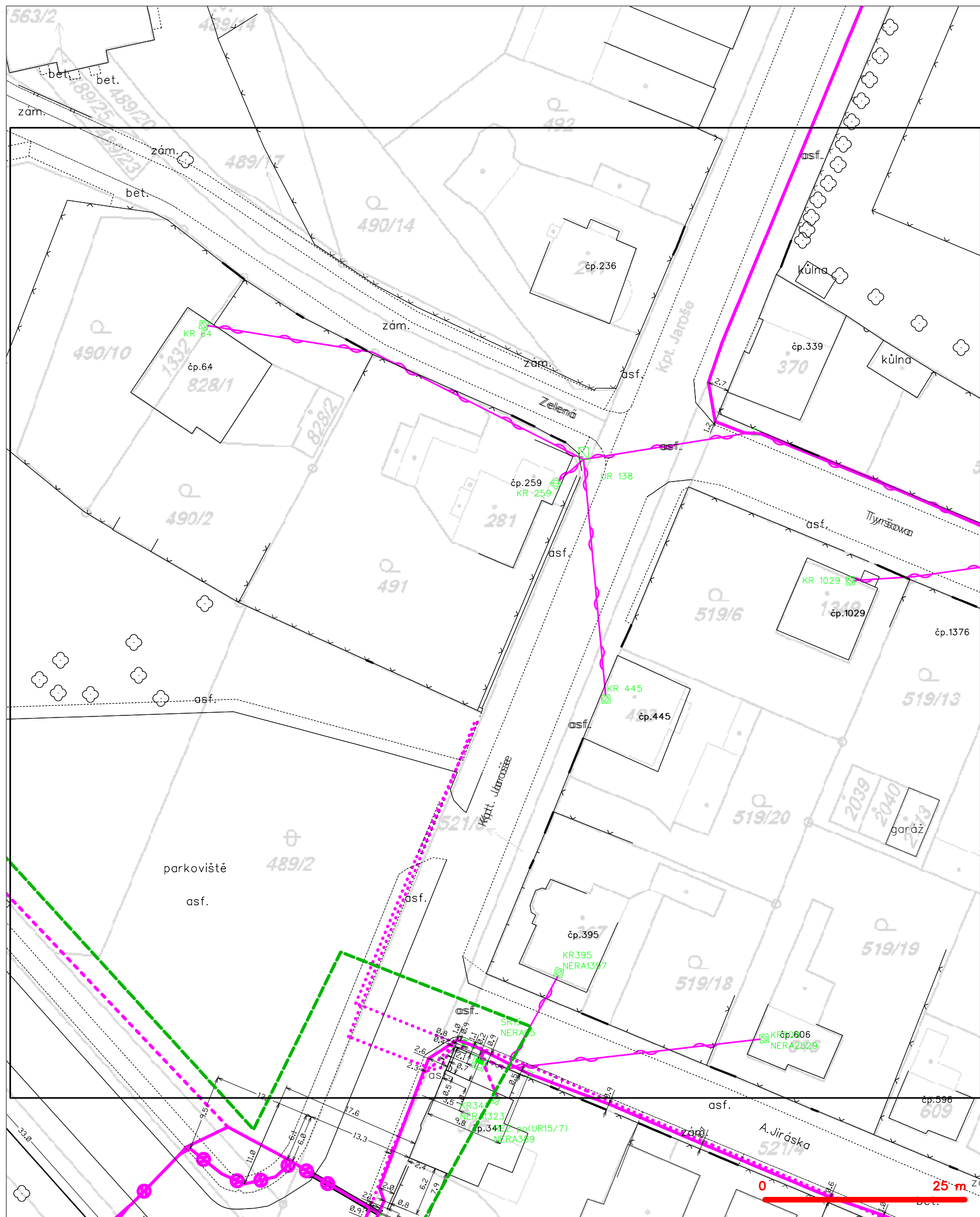
SITUAČNÍ VÝKRES - POLYGON 1, list kladu P1-1



LEGENDA

	hranice zájmového území k vyjádření		nezaměřený průběh optického kabelu, HDPE trubky
	NN přípojka, území s NN přípojkou CETIN		radiové síťe, ochranné pásmo radiové síťe
	zaměřený průběh metalického kabelu		podzemní síťe
	zaměřený průběh optického kabelu, HDPE trubky		neprovazované síťe
	souběh optického a metalického kabelu		podzemní síťe cizí
	nezaměřený průběh metalického kabelu		síťe s NN
	podzemní síťe cizí		kolektor, kabelovod

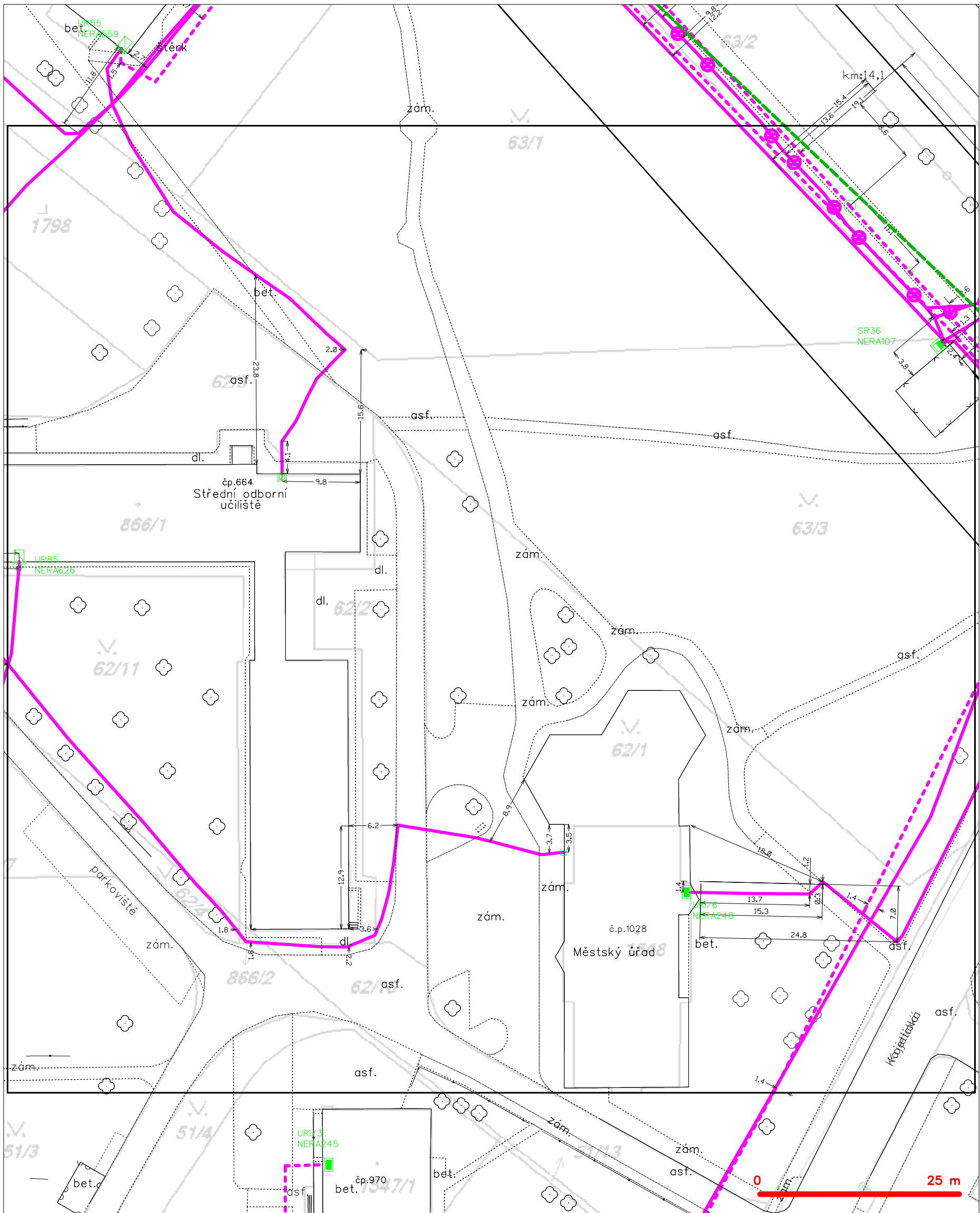
SITUAČNÍ VÝKRES - POLYGON 1, list kladu P1-2



LEGENDA

	hranice zájmového území k vyjádření		nezaměřený průběh optického kabelu, HDPE trubky
	NN přípojka, území s NN přípojkou CETIN		nebo souběh optického a metalického kabelu
	zaměřený průběh metalického kabelu		radiové sítě, ochranné pásmo radiové sítě
	zaměřený průběh optického kabelu, HDPE trubky		nadzemní sítě
	nebo souběh optického a metalického kabelu		neprovazované sítě
	nezaměřený průběh metalického kabelu		podzemní sítě cizí
	nadzemní sítě cizí		sítě s NN
			== kolektor, kabelovod

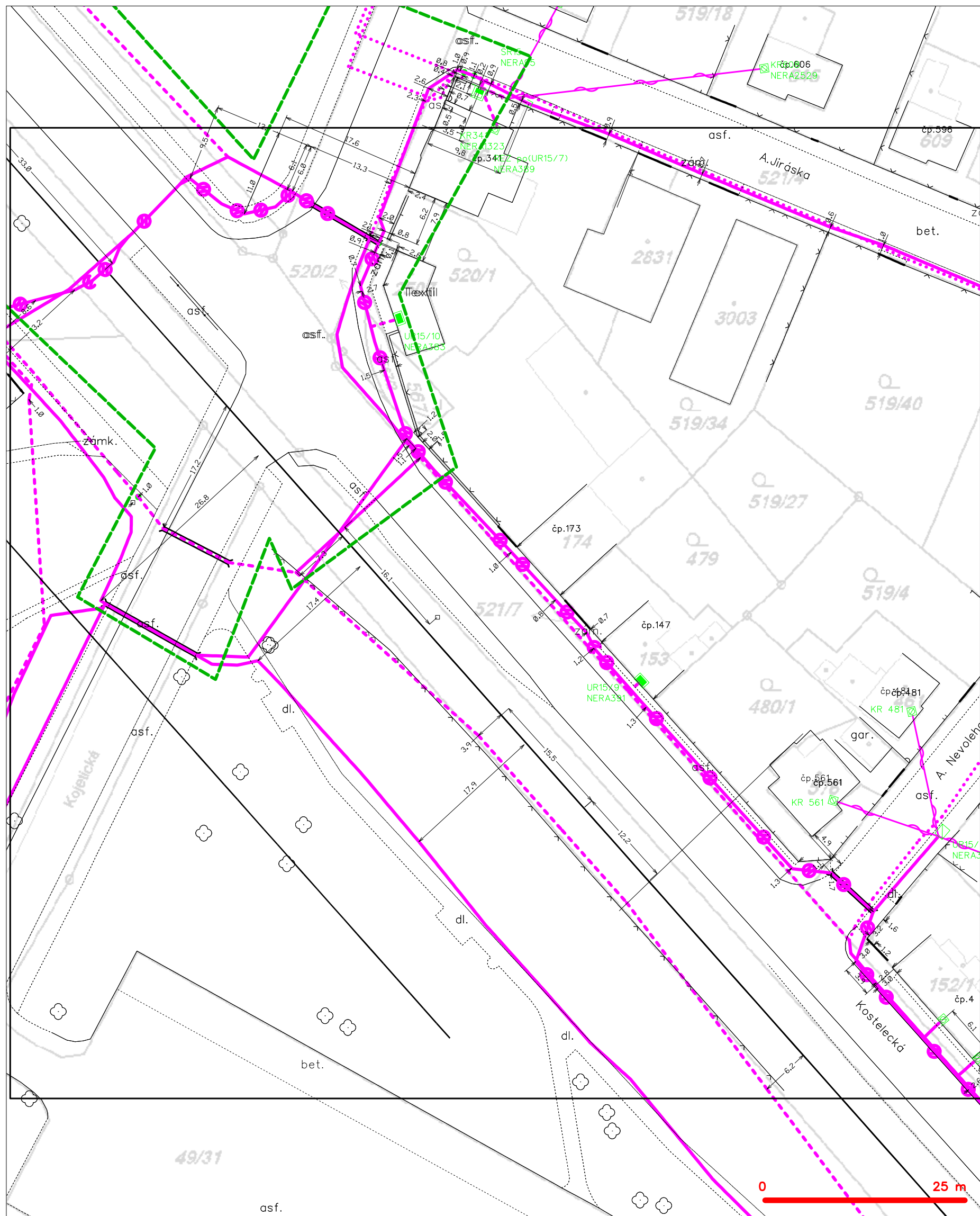
SITUAČNÍ VÝKRES - POLYGON 1, list kladu P1-3



LEGENDA

- | | | | |
|--|---|--|---|
| | hranice zájmového území k vyjádření | | nezaměřený průběh optického kabelu, HDPE trubky |
| | NV přípojka, území s NV přípojkou CETIN | | nebo souběh optického a metalického kabelu |
| | zaměřený průběh metalického kabelu | | radiové sítě, ochranné pásmo radiové sítě |
| | zaměřený průběh optického kabelu, HDPE trubky | | nadzemní sítě |
| | nebo souběh optického a metalického kabelu | | neprovazované sítě |
| | nezaměřený průběh metalického kabelu | | podzemní sítě cizí |
| | nadzemní sítě cizí | | sítě s NV |

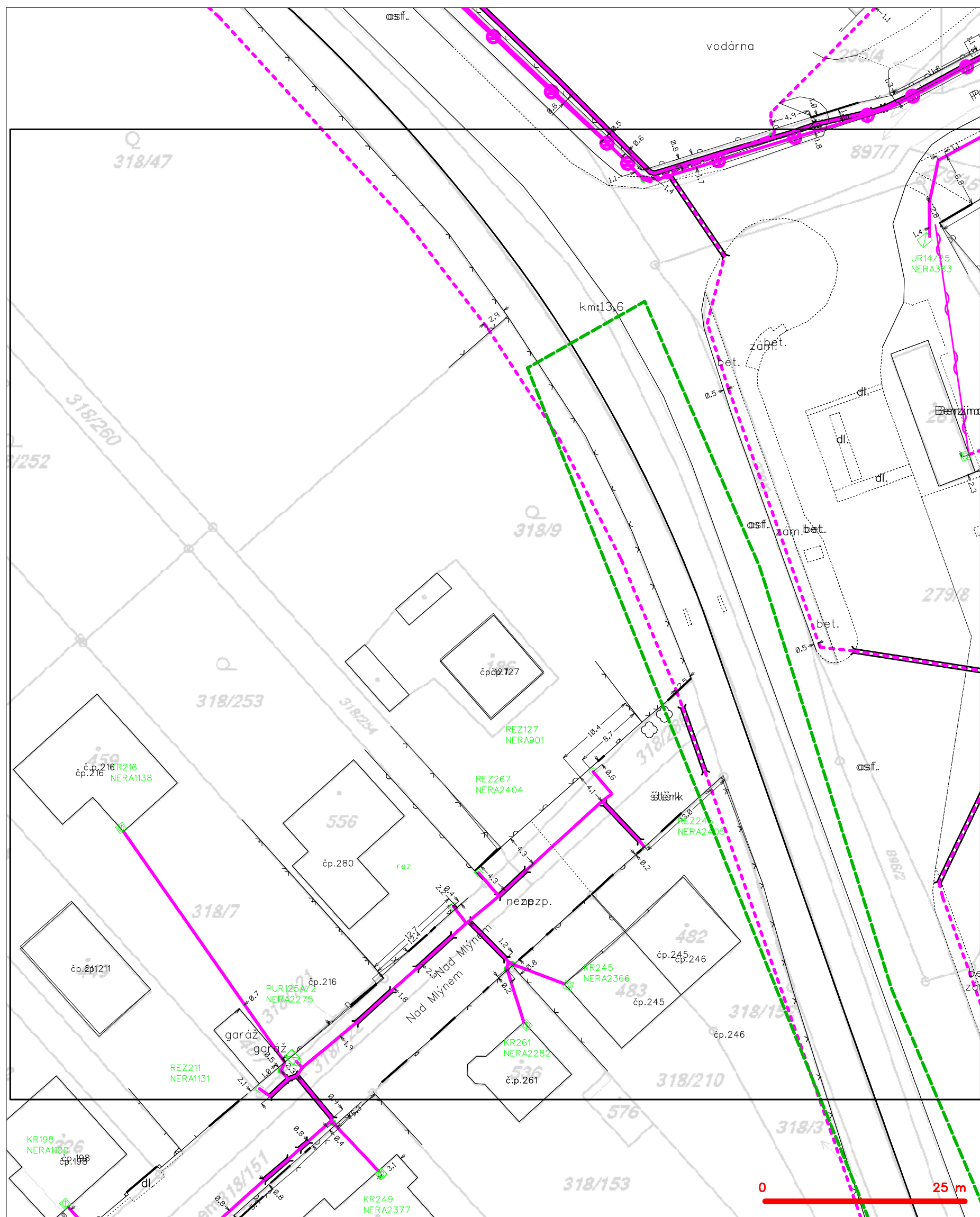
SITUAČNÍ VÝKRES - POLYGON 1, list kladu P1-4



LEGENDA

	hranice zájmového území k vyjádření		nezaměřený průběh optického kabelu, HDPE trubky
	NN přípojka, území s NN přípojkou CETIN		nebo souběh optického a metalického kabelu
	zaměřený průběh metalického kabelu		radiové sítě, ochranné pásmo radiové sítě
	zaměřený průběh optického kabelu, HDPE trubky		nadzemní sítě
	nebo souběh optického a metalického kabelu		neprovazované sítě
	nezaměřený průběh metalického kabelu		podzemní sítě cizí
	nadzemní sítě cizí		sítě s NN
			== kolektor, kabelovod

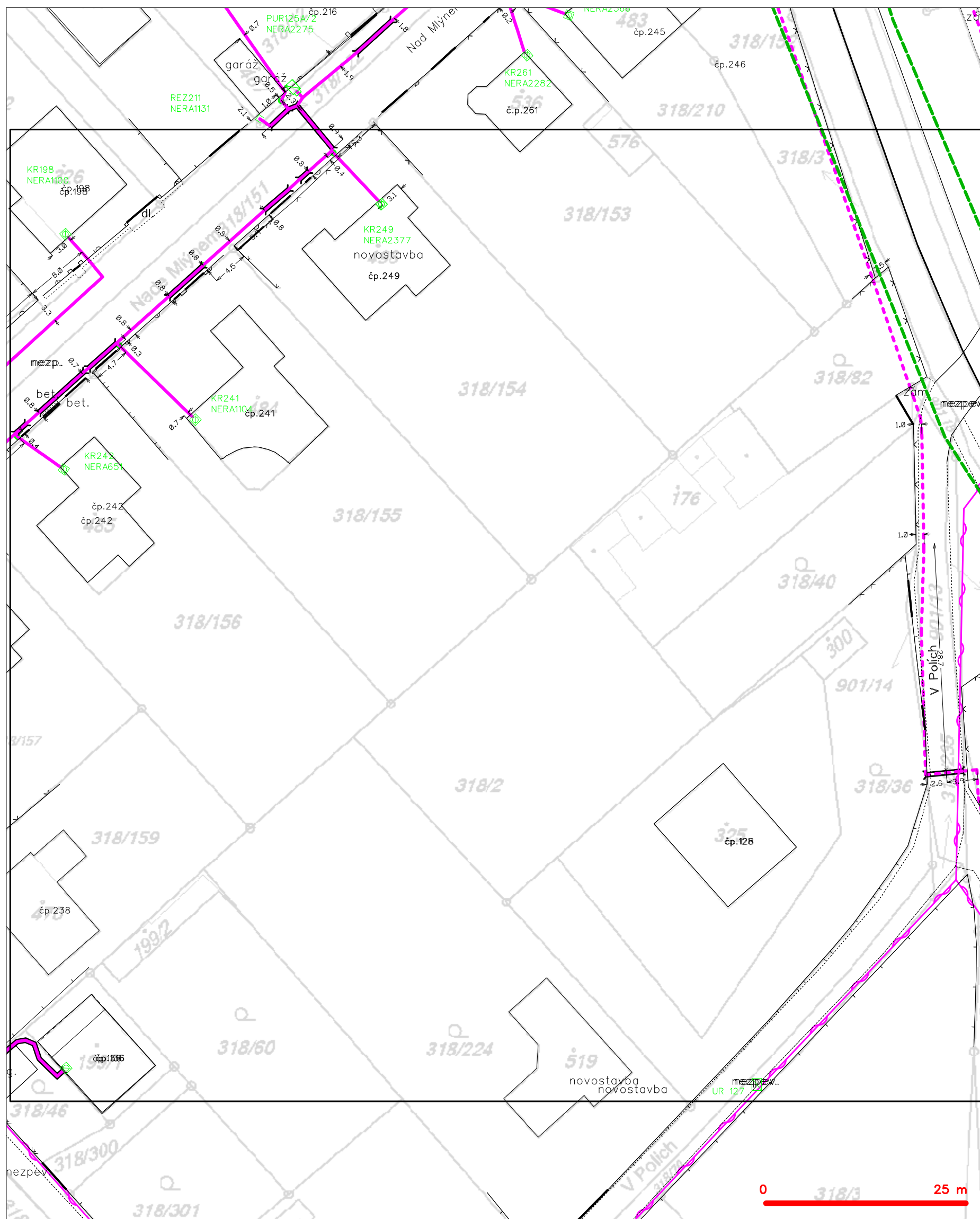
SITUAČNÍ VÝKRES - POLYGON 2, list kladu P2-1





LEGENDA

	hranice zájmového území k vyjádření		nezaměřený průběh optického kabelu, HDPE trubky
	NN přípojka, území s NN přípojkou CETIN		nebo souběh optického a metalického kabelu
	zaměřený průběh metalického kabelu		radiové sítě, ochranné pásmo radiové sítě
	zaměřený průběh optického kabelu, HDPE trubky		nadmerní síť
	nebo souběh optického a metalického kabelu		neprovazované sítě
	nezaměřený průběh metalického kabelu		podzemní síť cizí
	nadmerní síť cizí		sítě s NN
			== kolektor, kabelovod

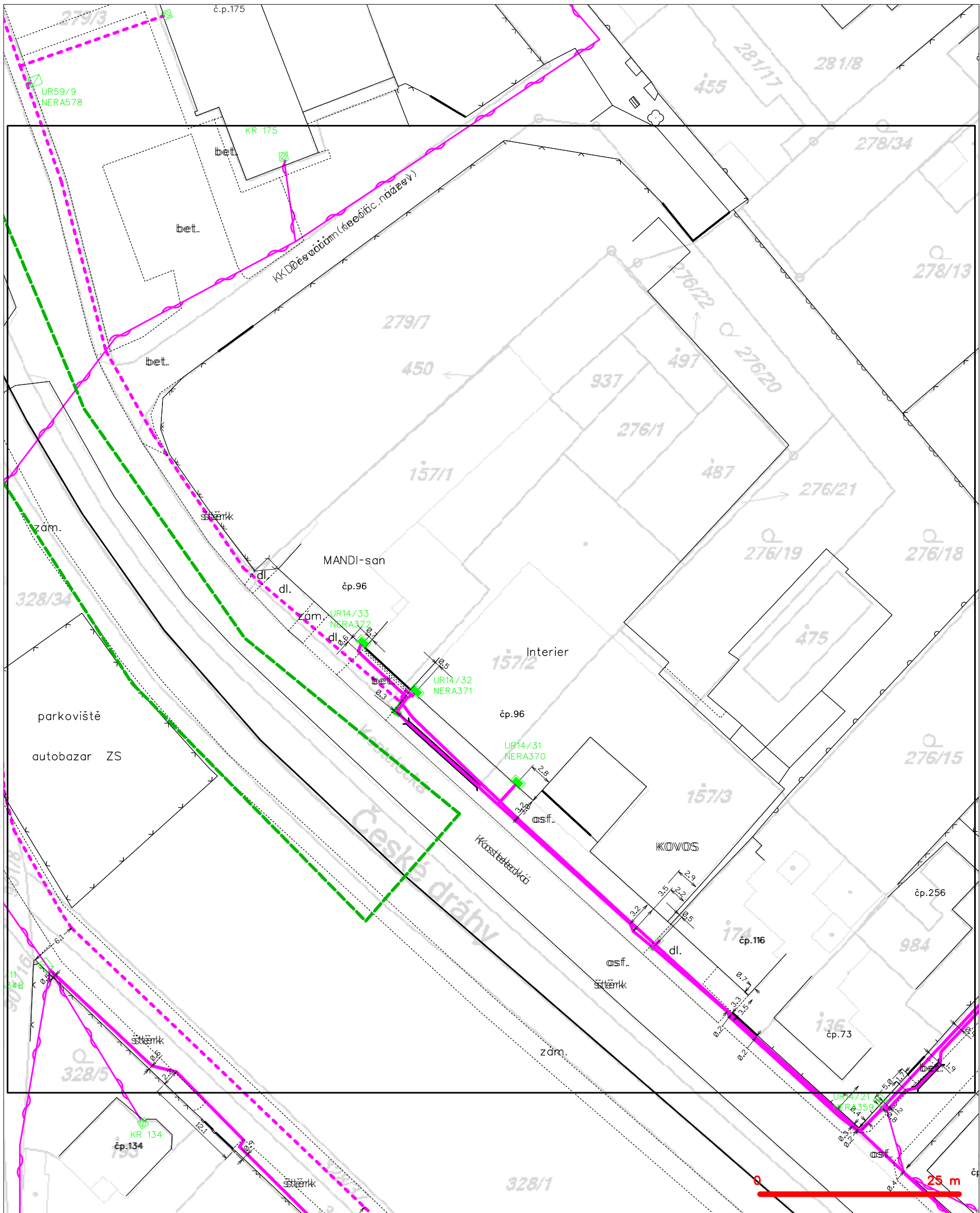
SITUAČNÍ VÝKRES - POLYGON 2, list kladu P2-2



LEGENDA

- | | | | |
|---|---|---|---|
|  | hranice zájmového území k vyjádření |  | nezaměření průběh optického kabelu, HDPE trubky |
| | NN přípojka, území s NN přípojkou ČESTN | | nebo souběh optického a metalického kabelu |
|  | zaměření průběh metalického kabelu |  | radiové sítě, ochranné pásmo radiové sítě |
|  | zaměření průběh optického kabelu, HDPE trubky |  | podzemní sítě |
| | nebo souběh optického a metalického kabelu | | neprovazované sítě |
| | nezaměřený průběh metalického kabelu | | podzemní sítě cizí |
|  | podzemní sítě cizí |  | sítě s NN |

SITUAČNÍ VÝKRES - POLYGON 2, list kladu P2-3



LEGENDA	
----- hranice zájmového území k vyjádření	--- nezaměřený průběh optického kabelu, HDPE trubky
----- NV přípojka, území s NV přípojkou CETIN	--- nebo souběh optického a metalického kabelu
--- zaměřený průběh metalického kabelu	--- radiové sítě, ochranné pásmo radiové sítě
--- zaměřený průběh optického kabelu, HDPE trubky	--- nadzemní sítě
--- zaměřený souběh optického a metalického kabelu	--- neprovozované sítě
--- nezaměřený průběh metalického kabelu	--- podzemní sítě cizí
--- nadzemní sítě cizí	--- síť s NV
	--- kolektor, kabelovod

**VYJÁDŘENÍ O EXISTENCI SÍTĚ ELEKTRONICKÝCH KOMUNIKACÍ
A VŠEOBECNÉ PODMÍNKY OCHRANY SÍTĚ ELEKTRONICKÝCH KOMUNIKACÍ
SPOLEČNOSTI Česká telekomunikační infrastruktura a.s.**

vydané podle § 101 zákona č. 127/2005 Sb., o elektronických komunikacích a o změně některých souvisejících zákonů (zákon o elektronických komunikacích), ve znění pozdějších předpisů a § 161 zákona č. 183/2006 Sb., o územním plánování a stavebním řádu (stavební zákon) či dle dalších příslušných právních předpisů

Číslo jednací: 732365/17

Číslo žádosti: 0117 990 272

Důvod vydání Vyjádření: Stavební řízení

Platnost tohoto Vyjádření končí dne: 4. 10. 2019.

Žadatel	METROPROJEKT Praha a.s., kontaktní osoba: METROPROJEKT Praha a.s. , I.P.Pavlova 1786/2, Praha 2, 12000	
Stavebník	Středočeský kraj, Zborovská 11, Praha 5, 15021	
Název akce	II/101 a III/0096 Neratovice úprava křižovatky	
Zájmové území	Okres	Mělník
	Obec	Neratovice
	Kat. území / č. parcely	Neratovice; Lobkovice

Žadatel shora označenou žádostí určil a vyznačil zájmové území, jakož i stanovil důvod pro vydání Vyjádření o existenci sítě elektronických komunikací a Všeobecných podmínek ochrany sítě elektronických komunikací společnosti *Česká telekomunikační infrastruktura a.s.* (dále jen *Vyjádření*).

Na základě určení a vyznačení zájmového území žadatelem a na základě stanovení důvodu pro vydání *Vyjádření* vydává společnost Česká telekomunikační infrastruktura a.s. následující *Vyjádření*:

Ve vyznačeném zájmovém území se nachází síť elektronických komunikací
společnosti *Česká telekomunikační infrastruktura a.s.* (dále jen *SEK*)
nebo její ochranné pásmo.

Existence a poloha *SEK* je zakreslena v příloženém výřezu/výřezích z účelové mapy *SEK* společnosti *Česká telekomunikační infrastruktura a.s.* Ochranné pásmo *SEK* je v souladu s ustanovením § 102 zákona č. 127/2005 Sb., o elektronických komunikacích a o změně některých souvisejících zákonů stanoveno rozsahem 1 m po stranách krajního vedení *SEK* a není v příloženém výřezu/výřezích z účelové mapy *SEK* společnosti *Česká telekomunikační infrastruktura a.s.* vyznačeno (dále jen *Ochranné pásmo*).

(1) *Vyjádření* je platné pouze pro zájmové území určené a vyznačené žadatelem, jakož i pro důvod vydání *Vyjádření* stanovený žadatelem v žádosti.

Číslo jednací: 732365/17

Číslo žádosti: 0117 990 272

Vyjádření pozbývá platnosti uplynutím doby platnosti v tomto *Vyjádření* uvedené, změnou rozsahu zájmového území či změnou důvodu vydání *Vyjádření* uvedeného v žádosti, nesplněním povinnosti stavebníka dle bodu (3) tohoto *Vyjádření*, a nebo pokud se žadatel či stavebník bezprostředně před zahájením realizace stavby ve vyznačeném zájmovém území prokazatelně neujistí u společnosti *Česká telekomunikační infrastruktura a.s.* o tom, zda toto *Vyjádření* v době bezprostředně předcházející zahájení realizace stavby ve vyznačeném zájmovém území stále odpovídá skutečnosti, to vše v závislosti na tom, která ze skutečností rozhodná pro pozbytí platnosti tohoto *Vyjádření* nastane nejdříve.

(2) Podmínky ochrany *SEK* jsou stanoveny v tomto *Vyjádření* a ve Všeobecných podmínkách ochrany *SEK* společnosti *Česká telekomunikační infrastruktura a.s.*, které jsou nedílnou součástí tohoto *Vyjádření*. Stavebník, nebo jím pověřená třetí osoba, je povinen řídit se těmito Všeobecnými podmínkami ochrany *SEK* společnosti *Česká telekomunikační infrastruktura a.s.*

(3) Stavebník, nebo jím pověřená třetí osoba, je povinen **pouze pro případ, že**

a) existence a poloha *SEK*, jež je zakreslena v přiloženém výřezu/výřezech z účelové mapy *SEK* společnosti *Česká telekomunikační infrastruktura a.s.* a nebo

b) toto *Vyjádření*, včetně Všeobecných podmínek ochrany *SEK*

nepředstavuje dostatečnou informaci pro záměr, pro který podal shora označenou žádost nebo pro zpracování projektové dokumentace stavby, která koliduje se *SEK*, nebo zasahuje do Ochranného pásma *SEK*, vyzvat písemně společnost *Česká telekomunikační infrastruktura a.s.* k upřesnění podmínek ochrany *SEK*, a to prostřednictvím zaměstnance společnosti *Česká telekomunikační infrastruktura a.s.* pověřeného ochranou sítě - Petr Trefný, e-mail: petr.trefny@cetin.cz nebo Jakub Vojta, e-mail: jakub.vojta@cetin.cz (dále jen POS).

(4) Přeložení *SEK* zajistí její vlastník, společnost *Česká telekomunikační infrastruktura a.s.* Stavebník, který vyvolal překládku *SEK* je dle ustanovení § 104 odst. 17 zákona č. 127/2005 Sb., o elektronických komunikacích a o změně některých souvisejících zákonů povinen uhradit společnosti *Česká telekomunikační infrastruktura a.s.* veškeré náklady na nezbytné úpravy dotčeného úseku *SEK*, a to na úrovni stávajícího technického řešení.

(5) Pro účely přeložení *SEK* dle bodu (3) tohoto *Vyjádření* je stavebník povinen uzavřít se společností *Česká telekomunikační infrastruktura a.s.* Smlouvu o realizaci překládky *SEK*.

(6) Společnost *Česká telekomunikační infrastruktura a.s.* prohlašuje, že žadateli byly pro jím určené a vyznačené zájmové území poskytnuty veškeré, ke dni podání shora označené žádosti, dostupné informace o *SEK*.

(7) Žadateli převzetím tohoto *Vyjádření* vzniká povinnost poskytnuté informace a data užít pouze k účelu, pro který mu byla tato poskytnuta. Žadatel není oprávněn poskytnuté informace a data rozmnožovat, rozšiřovat, pronajímat, půjčovat či jinak užívat bez souhlasu společnosti *Česká telekomunikační infrastruktura a.s.* V případě porušení těchto povinností vznikne žadateli odpovědnost vyplývající z platných právních předpisů, zejména předpisů práva autorského.

V případě dotazů k *Vyjádření* lze kontaktovat společnost *Česká telekomunikační infrastruktura a.s.* na asistenční lince 238 461 111.

Přílohami *Vyjádření* jsou:

- Všeobecné podmínky ochrany *SEK* společnosti *Česká telekomunikační infrastruktura a.s.*
- Situační výkres (obsahuje zájmové území určené a vyznačené žadatelem a výřezy účelové mapy *SEK*)
- Informace k vytyčení *SEK*

Číslo jednací: 732365/17

Číslo žádosti: 0117 990 272

Vyjádření vydala společnost Česká telekomunikační infrastruktura a.s. dne: 4. 10. 2017.


Česká telekomunikační infrastruktura a.s.
Olšanská 2681/6
130 00 Praha 3
DIČ: CZ04084063


Všeobecné podmínky ochrany *SEK* společnosti *Česká telekomunikační infrastruktura a.s.*

I. Obecná ustanovení

1. Stavebník, nebo jím pověřená třetí osoba, je povinen při provádění jakýchkoliv činností, zejména stavebních nebo jiných prací, při odstraňování havárií a projektování staveb, řídit se platnými právními předpisy, technickými a odbornými normami (včetně doporučených), správnou praxí v oboru stavebnictví a technologickými postupy a učinit veškerá opatření nezbytná k tomu, aby nedošlo k poškození nebo ohrožení sítě elektronických komunikací ve vlastnictví společnosti *Česká telekomunikační infrastruktura a.s.* a je výslovně srozuměn s tím, že *SEK* jsou součástí veřejné komunikační sítě, jsou zajišťovány ve veřejném zájmu a jsou chráněny právními předpisy.
2. Při jakékoliv činnosti v blízkosti vedení *SEK* je stavebník, nebo jím pověřená třetí osoba, povinen respektovat ochranné pásmo *SEK* tak, aby nedošlo k poškození nebo zamezení přístupu k *SEK*. Při křížení nebo souběhu činností se *SEK* je povinen řídit se platnými právními předpisy, technickými a odbornými normami (včetně doporučených), správnou praxí v oboru stavebnictví a technologickými postupy. Při jakékoliv činnosti ve vzdálenosti menší než 1 m od krajního vedení vyznačené trasy podzemního vedení *SEK* (dále jen *PVSEK*) nesmí používat mechanizačních prostředků a nevhodného nářadí.
3. Pro případ porušení kterékoliv z povinností stavebníka, nebo jím pověřené třetí osoby, založené Všeobecnými podmínkami ochrany *SEK* společnosti *Česká telekomunikační infrastruktura a.s.* je stavebník, nebo jím pověřená třetí osoba, odpovědný za veškeré náklady a škody, které společnosti *Česká telekomunikační infrastruktura a.s.* vzniknou porušením jeho povinností.
4. V případě, že budou zemní práce zahájeny po uplynutí doby platnosti tohoto *Vyjádření*, nelze toto *Vyjádření* použít jako podklad pro vytyčení a je třeba požádat o vydání nového *Vyjádření*.
5. Bude-li žadatel na společnosti *Česká telekomunikační infrastruktura a.s.* požadovat, aby se jako účastník správního řízení, pro jehož účely bylo toto *Vyjádření* vydáno, vzdala práva na odvolání proti rozhodnutí vydanému ve správním řízení, pro jehož účely bylo toto *Vyjádření* vydáno, je povinen kontaktovat *POS*.

II. Součinnost stavebníka při činnostech v blízkosti *SEK*

1. Započetí činnosti je stavebník, nebo jím pověřená třetí osoba, povinen oznámit *POS*. Oznámení bude obsahovat číslo *Vyjádření*, k němuž se vztahují tyto podmínky.
2. Před započatím zemních prací či jakékoliv jiné činnosti je stavebník, nebo jím pověřená třetí osoba, povinen zajistit vyznačení tras *PVSEK* na terénu dle polohopisné dokumentace. S vyznačenou trasou *PVSEK* prokazatelně seznámí všechny osoby, které budou a nebo by mohly činnosti provádět.
3. Stavebník, nebo jím pověřená třetí osoba, je povinen upozornit jakoukoliv třetí osobu, jež bude provádět zemní práce, aby zjistila nebo ověřila stranovou a hloubkovou polohu *PVSEK* příčnými sondami, a je srozuměn s tím, že možná odchylka uložení středu trasy *PVSEK*, stranová i hloubková, činí +/- 30 cm mezi skutečným uložením *PVSEK* a polohovými údaji ve výkresové dokumentaci.
4. Při provádění zemních prací v blízkosti *PVSEK* je stavebník, nebo jím pověřená třetí osoba, povinen postupovat tak, aby nedošlo ke změně hloubky uložení nebo prostorového uspořádání *PVSEK*. Odkryté *PVSEK* je stavebník, nebo jím pověřená třetí osoba, povinen zabezpečit proti prověšení, poškození a odcizení.
5. Při zjištění jakéhokoliv rozporu mezi údaji v projektové dokumentaci a skutečností je stavebník, nebo jím pověřená třetí osoba, povinen bez zbytečného odkladu přerušit práce a zjištění rozporu oznámit *POS*. V přerušovaných pracích lze pokračovat teprve poté, co od *POS* prokazatelně obdržel souhlas k pokračování v pracích.
6. V místech, kde *PVSEK* vystupuje ze země do budovy, rozváděče, na sloup apod. je stavebník, nebo jím pověřená třetí osoba, povinen vykonávat zemní práce se zvýšenou mírou opatrnosti s ohledem na ubývající krytí nad *PVSEK*. Výkopové práce v blízkosti sloupů nadzemního vedení *SEK* (dále jen *NVSEK*) je povinen provádět v takové vzdálenosti, aby nedošlo k narušení jejich stability, to vše za dodržení platných právních předpisů, technických a odborných norem, správné praxi v oboru stavebnictví a technologických postupů.

7. Při provádění zemních prací, u kterých nastane odkrytí *PVSEK*, stavebník, nebo jím pověřená třetí osoba před zakrytím *PVSEK* vyzve *POS* ke kontrole. Zához je stavebník oprávněn provést až poté, kdy prokazatelně obdržel souhlas *POS*.
8. Stavebník, nebo jím pověřená třetí osoba, není oprávněn manipulovat s kryty kabelových komor a vstupovat do kabelových komor bez souhlasu společnosti *Česká telekomunikační infrastruktura a.s.*
9. Stavebník, nebo jím pověřená třetí osoba, není oprávněn trasu *PVSEK* mimo vozovku přejíždět vozidly nebo stavební mechanizací, a to až do doby, než *PVSEK* řádně zabezpečí proti mechanickému poškození. Stavebník, nebo jím pověřená třetí osoba, je povinen projednat s *POS* způsob mechanické ochrany trasy *PVSEK*. Při přepravě vysokého nákladu nebo mechanizace pod trasou *NVSEK* je stavebník, nebo jím pověřená třetí osoba, povinen respektovat výšku *NVSEK* nad zemí.
10. Stavebník, nebo jím pověřená třetí osoba, není oprávněn na trase *PVSEK* (včetně ochranného pásma) jakkoliv měnit niveletu terénu, vysazovat trvalé porosty ani měnit rozsah a konstrukci zpevněných ploch (např. komunikací, parkovišť, vjezdů aj.).
11. Stavebník, nebo jím pověřená třetí osoba, je povinen manipulační a skladové plochy zřízovat v takové vzdálenosti od *NVSEK*, aby činnosti na/v manipulačních a skladových plochách nemohly být vykonávány ve vzdálenost menší než 1m od *NVSEK*.
12. Stavebník, nebo jím pověřená třetí osoba, není oprávněn užívat, přemísťovat a odstraňovat technologické, ochranné a pomocné prvky *SEK*.
13. Stavebník, nebo jím pověřená třetí osoba, není oprávněn bez předchozího projednání jakkoliv manipulovat s případně odkrytými prvky *SEK*, zejména s ochrannou skříňí optických spojek, optickými spojkami, technologickými rezervami či jakýmkoliv jiným zařízením *SEK*.
14. Stavebník, nebo jím pověřená třetí osoba, je povinen každé poškození či krádež *SEK* neprodleně od okamžiku zjištění takové skutečnosti, oznámit *POS* na telefonní číslo: 733 570 705 nebo v mimopracovní době na telefonní číslo 238 462 690.

III. Práce v objektech a odstraňování objektů

1. Stavebník, nebo jím pověřená třetí osoba, je povinen před zahájením jakýchkoliv prací v budovách a jiných objektech, kterými by mohl ohrozit stávající *SEK*, prokazatelně kontaktovat *POS* a zajistit u společnosti *Česká telekomunikační infrastruktura a.s.* bezpečné odpojení *SEK*.
2. Při provádění činností v budovách a jiných objektech je stavebník, nebo jím pověřená třetí osoba, povinen v souladu s právními předpisy, technickými a odbornými normami (včetně doporučených), správnou praxí v oboru stavebnictví a technologickými postupy provést mimo jiné průzkum vnějších i vnitřních vedení *SEK* na omítce i pod ní.

IV. Součinnost stavebníka při přípravě stavby

1. Pokud činností stavebníka, nebo jím pověřené třetí osoby, k níž je třeba povolení správního orgánu dle zvláštního právního předpisu, dojde k ohrožení či omezení *SEK*, je stavebník, nebo jím pověřená třetí osoba, povinen kontaktovat *POS* a předložit zakreslení *SEK* do příslušné dokumentace stavby (projektové, realizační, koordinační atp.).
2. V případě, že pro činnosti stavebníka, nebo jím pověřené třetí osoby, není třeba povolení správního orgánu dle zvláštního právního předpisu, je stavebník, nebo jím pověřená třetí osoba, povinen předložit zakreslení trasy *SEK* i s příslušnými kótami do zjednodušené dokumentace (katastrální mapa, plánec), ze které bude zcela patrná míra dotčení *SEK*.

3. Při projektování stavby, rekonstrukce či přeložky vedení a zařízení silových elektrických sítí, elektrických trakcí vlaků a tramvají, nejpozději však před zahájením správního řízení ve věci povolení stavby, rekonstrukce či přeložky vedení a zařízení silových elektrických sítí, elektrických trakcí vlaků a tramvají, je stavebník, nebo jím pověřená třetí osoba, povinen provést výpočet rušivých vlivů, zpracovat ochranná opatření a předat je *POS*.

4. Při projektování stavby, při rekonstrukci, která se nachází v ochranném pásmu radiových tras společnosti *Česká telekomunikační infrastruktura a.s.* a překračuje výšku 15 m nad zemským povrchem, a to včetně dočasných objektů zařízení staveniště (jeřáby, konstrukce, atd.), nejpozději však před zahájením správního řízení ve věci povolení takové stavby, je stavebník nebo jím pověřená třetí osoba, povinen kontaktovat *POS*. Ochranné pásmo radiových tras v šíři 50m je zakresleno do situačního výkresu. Je tvořeno dvěma podélnými pruhy o šíři 25 m po obou stranách radiového paprsku v celé jeho délce, resp. 25 m kruhem kolem vysílacího radiového zařízení.

5. Pokud se v zájmovém území stavby nachází podzemní silnoproudé vedení (NN) společnosti *Česká telekomunikační infrastruktura a.s.* je stavebník, nebo jím pověřená třetí osoba, před zahájením správního řízení ve věci povolení správního orgánu k činnosti stavebníka, nebo jím pověřené třetí osoby, nejpozději však před zahájením stavby, povinen kontaktovat *POS*.

6. Pokud by navrhované stavby (produktovody, energovody aj.) svými ochrannými pásmy zasahovaly do prostoru stávajících tras a zařízení *SEK*, či do jejich ochranných pásem, je stavebník, nebo jím pověřená třetí osoba, povinen realizovat taková opatření, aby mohla být prováděna údržba a opravy *SEK*, a to i za použití mechanizace, otevřeného plamene a podobných technologií.

V. Křížení a souběh se *SEK*

1. Stavebník, nebo jím pověřená třetí osoba, je povinen v místech křížení *PVSEK* se sítěmi technické infrastruktury, pozemními komunikacemi, parkovacími plochami, vjezdy atp. ukládat *PVSEK* v zákonných předpisy stanovené hloubce a chránit *PVSEK* chráničkami s přesahem minimálně 0,5 m na každou stranu od hrany křížení. Chráničku je povinen utěsnit a zamezit vnikání nečistot.

2. Stavebník nebo jím pověřená třetí osoba, je výslovně srozuměn s tím, že v případě, kdy hodlá umístit stavbu sjezdu či vjezdu, je povinen stavbu sjezdu či vjezdu umístit tak, aby metalické kabely *SEK* nebyly umístěny v hloubce menší než 0,6 m a optické nebyly umístěny v hloubce menší než 1 m.

3. Stavebník, nebo jím pověřená třetí osoba, je povinen základy (stavby, opěrné zdi, podezdívky apod.) umístit tak, aby dodržel minimální vodorovný odstup 1,5 m od krajního vedení, případně kontaktovat *POS*.

4. Stavebník, nebo jím pověřená třetí osoba, není oprávněn trasy *PVSEK* znepřístupnit (např. zabetonováním).

5. Stavebník, nebo jím pověřená třetí osoba, je při křížení a souběhu stavby nebo sítí technické infrastruktury s kabelovodem povinen zejména:

- pokud plánované stavby nebo trasy sítí technické infrastruktury budou umístěny v blízkosti kabelovodu ve vzdálenosti menší než 2 m nebo při křížení kabelovodu ve vzdálenosti menší než 0,5 m nad nebo kdekoli pod kabelovodem, předložit *POS* zakreslení v příčných řezech,
- do příčného řezu zakreslit také profil kabelové komory v případě, kdy jsou sítě technické infrastruktury či stavby umístěny v blízkosti kabelové komory ve vzdálenosti menší než 2 m,
- neumísťovat nad trasou kabelovodu v podélném směru sítí technické infrastruktury,
- předložit *POS* vypracovaný odborný statický posudek včetně návrhu ochrany tělesa kabelovodu pod stavbou, ve vjezdu nebo pod zpevněnou plochou,
- nezakrývat vstupy do kabelových komor, a to ani dočasně,
- projednat s *POS*, nejpozději ve fázi projektové přípravy, jakékoliv výkopové práce, které by mohly být vedeny v úrovni či pod úrovní kabelovodu nebo kabelové komory a veškeré případy, kdy jsou trajektorie podvrtnů a protlaků ve vzdálenosti menší než 1,5 m od kabelovodu.

Informace k vytyčení *SEK*

V případě požadavku na vytyčení *PVSEK* společnosti *Česká telekomunikační infrastruktura a.s.* se, prosím, obraťte na společnosti uvedené níže.

Česká telekomunikační infrastruktura a.s. - středisko Praha a Stř.Čechy

se sídlem: Olšanská 2681/6, Praha 3, PSČ 13000

IČ: 04084063

DIČ: CZ04084063

kontakt: tel: 238461858 obslužná doba po-pa 7 - 15 hod

TEMO-TELEKOMUNIKACE, a.s. - výhradní dodavatel společnosti Česká telekomunikační infrastruktura a.s.

se sídlem: U Záběhlického zámku 233/15, 106 00 Praha 10

IČ: 25740253

DIČ: CZ25740253

kontakt: Michal Nun, mobil: 601 378 578, vytyceni@temo.cz

ARITMET

se sídlem: Praha 10, Vršovice, Užocká 962/6, PSČ: 100 00

IČ: 27951529

DIČ: CZ27951529

kontakt: Mikuláš Záworka, mobil: 606213599, e-mail: mikulas.zaworka@aritmet.cz
Ing.David Kolář, mobil: 721606015, e-mail: david.kolar@aritmet.cz

FORTEl s.r.o.

se sídlem: Nušlova 2286, 158 00 Praha 5

IČ: 62909380

DIČ: CZ62909380

kontakt: Petr Lásk, mobil: 602308933, e-mail: fortel@fortel.cz

Chadima Zdeněk

se sídlem: Máchova 257, 539 73 Skuteč

IČ: 01222163

DIČ:

kontakt: Zdeněk Chadima, tel:731115933, e-mail: z.chadima@tiscali.cz

Ing. Václav Hlavatý

se sídlem: V Lukách 2162, 269 01 Rakovník

IČ: 44255501

DIČ:

kontakt: Ing.Václav Hlavatý, mobil: 606632506, e-mail: dobrahlava@seznam.cz

Milouš Koloušek

se sídlem: Novovysočanská 827/36, 190 00 Praha - Vysočany

IČ: 76397238

DIČ:

kontakt: Milouš Koloušek, mobil:605297296, e-mail: mkolousek@ixcon.cz

Miroslav Forchtner

se sídlem: Vinice ev.č.4, 294 41, Dobruška

IČ: 74794850

DIČ: CZ560110/0307

kontakt: Miroslav Forchtner, mobil: 606936150, e-mail: ofim@seznam.cz

Miroslav Kraušner

se sídlem: Jaselská 1159, 295 01 Mnichovo Hradiště

IČ: 64721051

DIČ: CZ64721051

kontakt: Miroslav Kraušner, mobil: 602350825, e-mail: spojdrat@seznam.cz

Příloha k *Vyjádření* 732365/17

Číslo žádosti: 0117 990 272

NEWTELELINE spol. s r.o.

se sídlem: Praha 6, Bělohorská 185/163 169 00
IČ: 48108421 DIČ: CZ48108421
kontakt: Michal Schonauer, mobil: 608333920, e-mail: michal.schonauer@ntl.cz

SITEL, spol. s r.o.

se sídlem: Baarova 957/15, 140 00 Praha 4
IČ: 44797320 DIČ: CZ 44797320
kontakt: Stanislav Rada, mobil: 606744788, e-mail: sr@sitel.cz

SPOJMONT s.r.o.

se sídlem: Žitavského 556, 156 00 Praha 5
IČ: 61501387 DIČ: CZ61501387
kontakt: Miloslav Možný, mobil: 777794853, e-mail: info@spojmont.cz
Jan Adámek, mobil: 777226627, e-mail: info@spojmont.cz

SUPTEl a.s.

se sídlem: Hřbitovní 1322/15, 312 16 Plzeň
IČ: 25229397 DIČ: CZ25229397
kontakt: Bohumír Fulín, mobil: 724635314, e-mail: fulin@suptel.cz
Jiří Kalfířt, mobil: 724635351, e-mail: kalfirt@suptel.cz
Vlastimil Koudelka, mobil: 725277777, e-mail: koudelka@suptel.cz

ARANEA NETWORK a.s.

se sídlem: 5.května 16, 252 41 Dolní Břežany - pobočka Praha, Štěrboholská 1404/104, 102 00 Praha 15
IČ: 24126039 DIČ: CZ24126039
kontakt: Aleš Sedláček, mobil: 777844016, e-mail: ales.sedlacek@araneanetwork.cz

Vegacom, a.s.

se sídlem: Novodvorská 1010/14, 142 01 Praha 4
IČ: 25788680 DIČ: CZ25788680
kontakt: Vratislav Bína, mobil: 603 855 256, e-mail: bina@vegacom.cz

ARANEA TECHNOLOGY a.s.

se sídlem: Štěrboholská 1404/104, 102 00 Praha 15
IČ: 24660345 DIČ: CZ24660345
kontakt: Ján Lihocký, tel.: +420 725 090 469, email: lihocky@vydis.cz

